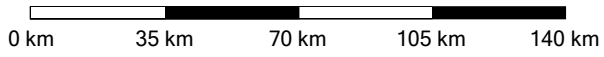


City Navigator Europe NTU 2020.2  
 Use of the Map Data is subject to certain restrictions and/or requirements imposed by third party suppliers and/or governmental or regulatory authorities as further set forth at <https://legal.here.com/terms/general-content-supplier/terms-and-notices/>  
 © 2019 HERE. All rights reserved.  
 © Garmin Ltd. or its Subsidiaries 2019.

FD\_Oberwiesen
















TN MN  
 2.0°  
**GARMIN**  
 01.01.2010

## Statistiken













### Übersicht










Punkte: 58 Zwischenziele: 2 Distanz: 323 km Gesamtzeit: 4 Std. 57 Min. Kurs: 92.9° wahr

|   |                                                                                                     |         |
|---|-----------------------------------------------------------------------------------------------------|---------|
| ■ | <b>1. B27 und L3378</b>                                                                             |         |
| ↑ | <b>2. Auf B27 nach Norden fahren</b>                                                                |         |
| ↑ | <b>3. Folgen Sie der B27 in Richtung Bad Hersfeld/Hünfeld</b>                                       | 5 Min.  |
|   | 5.14 km                                                                                             | 5.1 km  |
| ↗ | <b>4. Nehmen Sie die Auf-/Abfahrt rechts in Richtung A7/Hünfeld-Süd/Schlitz/Tann (Rhön)/Nüsttal</b> | 3 Min.  |
|   | 4.37 km                                                                                             | 9.5 km  |
| ↘ | <b>5. Biegen Sie rechts ab in Richtung Tann/Nüsttal/Hünfeld Zentrum/Krankenhaus</b>                 | 9 Sek.  |
|   | 239 m                                                                                               | 9.8 km  |
| ↑ | <b>6. Fahren Sie weiter in Richtung Stadtring/Zentrum/Krankenhaus</b>                               | 2 Min.  |
|   | 744 m                                                                                               | 10.5 km |
| ⦿ | <b>7. Fahren Sie in den Kreisverkehr Kreisverkehr</b>                                               | 9 Sek.  |
|   | 98 m                                                                                                | 10.6 km |
| ↘ | <b>8. Bei der zweiten Möglichkeit rechts auf die Fuldaer Straße</b>                                 | 18 Sek. |
|   | 37 m                                                                                                | 10.6 km |
| ↗ | <b>9. Halten Sie sich rechts in Richtung Malges/Großenbach</b>                                      | 2 Min.  |
|   | 1506 m                                                                                              | 12.1 km |
| ↘ | <b>10. Nehmen Sie die Auf-/Abfahrt rechts in Richtung Eisenach/Fulda/Rasdorf</b>                    | 3 Min.  |
|   | 2.66 km                                                                                             | 14.8 km |
| ↘ | <b>11. Biegen Sie rechts ab auf die B84</b>                                                         | 19 Sek. |
|   | 88 m                                                                                                | 14.9 km |

|                                                                                     |                                                                                                                                                 |                    |
|-------------------------------------------------------------------------------------|-------------------------------------------------------------------------------------------------------------------------------------------------|--------------------|
|    | <b>12. Folgen Sie der B84 in Richtung Eisenach/Buttlar</b><br>9.13 km                                                                           | 8 Min.<br>24.0 km  |
|    | <b>13. Fahren Sie in den Kreisverkehr Kreisverkehr</b><br>15.56 km                                                                              | 15 Min.<br>39.6 km |
|    | <b>14. Biegen Sie rechts ab auf die B84 in Richtung Eisenach/Bad Hersfeld</b><br>43 m                                                           | 13 Sek.<br>39.6 km |
|    | <b>15. Biegen Sie rechts ab auf die Sandweg</b><br>340 m                                                                                        | 1 Min.<br>40.0 km  |
|    | <b>16. Folgen Sie der B84 in Richtung Eisenach/Bad Salzungen</b><br>540 m                                                                       | 1 Min.<br>40.5 km  |
|  | <b>17. Biegen Sie links ab auf die B84 in Richtung A4/Eisenach</b><br>3.94 km                                                                   | 4 Min.<br>44.4 km  |
|  | <b>18. Folgen Sie der B84 in Richtung A4/Eisenach</b><br>620 m                                                                                  | 1 Min.<br>45.1 km  |
|  | <b>19. Folgen Sie der B84 in Richtung A4/Eisenach/Förtha</b><br>12.98 km                                                                        | 11 Min.<br>58.0 km |
|  | <b>20. Biegen Sie links ab auf die B84 in Richtung A4/Treffurt/Gewerbegebiet Gries/Opel-Werk Tor 1/Wartburg/Bachhaus/Lutherhaus</b><br>14.24 km | 13 Min.<br>72.3 km |
|  | <b>21. Fahren Sie weiter in Richtung A4/B19/Treffurt/Creuzburg</b><br>2.25 km                                                                   | 4 Min.<br>74.5 km  |
|  | <b>22. Nehmen Sie die Auf-/Abfahrt B19 in Richtung A4/Treffurt/Creuzburg</b><br>374 m                                                           | 1 Min.<br>74.9 km  |
|  | <b>23. Fahren Sie links ab auf die B19</b><br>50 m                                                                                              | 2 Sek.<br>75.0 km  |
|  | <b>24. Fahren Sie in den Kreisverkehr Kreisverkehr</b><br>2.03 km                                                                               | 2 Min.<br>77.0 km  |

- 
- |                                                                                     |                                                                                                              |                         |
|-------------------------------------------------------------------------------------|--------------------------------------------------------------------------------------------------------------|-------------------------|
|    | <b>25. Nehmen Sie die Auf-/Abfahrt A4 rechts in Richtung Dresden</b><br>77 m                                 | 1 Min.<br>77.1 km       |
|    | <b>26. Halten Sie sich links in Richtung A4 in Richtung Dresden/Chemnitz/Gera/Hermsdorf-Ost</b><br>123.86 km | 1 Std. 9 Min.<br>201 km |
|    | <b>27. Fahren Sie bei 59 nach rechts ab auf die B92 in Richtung Gera-Leumnitz/Korbußen</b><br>23.99 km       | 14 Min.<br>225 km       |
|    | <b>28. Biegen Sie links ab in Richtung Gera-Leumnitz</b><br>293 m                                            | 10 Sek.<br>225 km       |
|    | <b>29. Fahren Sie in den Kreisverkehr Kreisverkehr</b><br>493 m                                              | 2 Min.<br>226 km        |
|  | <b>30. Biegen Sie rechts ab in Richtung Ronneburg</b><br>111 m                                               | 1 Min.<br>226 km        |
|  | <b>31. Fahren Sie in den Kreisverkehr Kreisverkehr</b><br>3.33 km                                            | 3 Min.<br>229 km        |
|  | <b>32. Biegen Sie rechts ab in Richtung Schmölln/Zentrum/Krankenhaus</b><br>41 m                             | 11 Sek.<br>229 km       |
|  | <b>33. Fahren Sie weiter in Richtung Schmölln/Zentrum</b><br>201 m                                           | 23 Sek.<br>229 km       |
|  | <b>34. Biegen Sie rechts ab in Richtung Rückersdorf</b><br>548 m                                             | 1 Min.<br>230 km        |
|  | <b>35. Biegen Sie rechts ab auf die L1081</b><br>2.38 km                                                     | 3 Min.<br>232 km        |
|  | <b>36. Halten Sie sich links in Richtung Werdauer Straße</b><br>7.14 km                                      | 8 Min.<br>239 km        |
|  | <b>37. Biegen Sie links ab auf die B175 in Richtung Zwickau/Werdau</b><br>1867 m                             | 2 Min.<br>241 km        |
-

|                                                                                     |                                                                                                                    |                   |
|-------------------------------------------------------------------------------------|--------------------------------------------------------------------------------------------------------------------|-------------------|
|    | <b>38. Biegen Sie rechts ab auf die B175 in Richtung Zwickau/Werdau</b><br>5.18 km                                 | 5 Min.<br>246 km  |
|    | <b>39. Folgen Sie der B175 in Richtung Zwickau</b><br>4.38 km                                                      | 5 Min.<br>251 km  |
|    | <b>40. Fahren Sie in den Kreisverkehr Kreisverkehr</b><br>2.94 km                                                  | 4 Min.<br>254 km  |
|    | <b>41. Biegen Sie rechts ab auf die B175 in Richtung Zwickau</b><br>48 m                                           | 1 Min.<br>254 km  |
|    | <b>42. Biegen Sie links ab in Richtung Zentrum</b><br>5.01 km                                                      | 7 Min.<br>259 km  |
|  | <b>43. Biegen Sie rechts ab in Richtung A72/B173/Chemnitz/Hof/Schneeberg/Zentrum/Westsachsensstadion</b><br>1011 m | 2 Min.<br>260 km  |
|  | <b>44. Folgen Sie der B173 in Richtung A72/Chemnitz/Hof/Schneeberg/Zentrum</b><br>268 m                            | 1 Min.<br>260 km  |
|  | <b>45. Biegen Sie links ab auf die B173 in Richtung Chemnitz</b><br>515 m                                          | 1 Min.<br>261 km  |
|  | <b>46. Nehmen Sie die Auf-/Abfahrt B93 links in Richtung A72/Hof/Lengsfeld/Schneeberg</b><br>428 m                 | 1 Min.<br>261 km  |
|  | <b>47. Halten Sie sich rechts in Richtung B93 in Richtung Schneeberg/Wilkau-Haßlau</b><br>1871 m                   | 3 Min.<br>263 km  |
|  | <b>48. Biegen Sie links ab auf die B93</b><br>13.70 km                                                             | 18 Min.<br>277 km |
|  | <b>49. Folgen Sie der B169 in Richtung Aue/Schlema</b><br>4.44 km                                                  | 6 Min.<br>281 km  |

|                                                                                     |                                                                                                                         |                   |
|-------------------------------------------------------------------------------------|-------------------------------------------------------------------------------------------------------------------------|-------------------|
|    | <b>50.</b> Folgen Sie der B101 in Richtung Annaberg-Buchholz/Schwarzenberg/Klingenthal<br>5.00 km                       | 7 Min.<br>286 km  |
|    | <b>51.</b> Folgen Sie der B101 in Richtung Annaberg-Buchholz/Schwarzenberg<br>458 m                                     | 1 Min.<br>287 km  |
|    | <b>52.</b> Fahren Sie in den Kreisverkehr Kreisverkehr<br>9.35 km                                                       | 13 Min.<br>296 km |
|    | <b>53.</b> Biegen Sie rechts ab auf die B101 in Richtung Karlsbad/Karlovy Vary/Oberwiesenthal/Annaberg-Buchholz<br>80 m | 20 Sek.<br>296 km |
|   | <b>54.</b> Biegen Sie rechts ab in Richtung Karlsbad/Karlovy Vary/Oberwiesenthal/Rittersgrün/Pöhla<br>2.91 km           | 4 Min.<br>299 km  |
|  | <b>55.</b> Fahren Sie weiter in Richtung Karlsbad (Karlovy Vary)/Oberwiesenthal/Rittersgrün<br>5.71 km                  | 6 Min.<br>305 km  |
|  | <b>56.</b> Biegen Sie rechts ab auf die Tellerhäuser Straße<br>15.05 km                                                 | 19 Min.<br>320 km |
|  | <b>57.</b> Biegen Sie links ab auf die Fichtelbergstraße<br>1290 m                                                      | 1 Min.<br>321 km  |
|  | <b>58.</b> Fichtelbergbaude<br>2.33 km                                                                                  | 10 Min.<br>323 km |