


























FD - Chemnitz

| | Richtungen | Distanz | Richtung | Zeit | Gesamt- | Gesamtzeit |
|---|--|---------|-----------|------------|---------|------------|
|  | Startpunkt: A7 und B458 | | | | 0 m | 0 Sekunden |
|  | Auf B458 nach Westen fahren | 2 m | 350° wahr | 0 Sekunden | 2 m | 0 Sekunden |
|  | Folgen Sie der B458 in Richtung Fulda-Stadtmitte/Tann/Hofbieber/ | 54 m | 261° wahr | 1 Minuten | 56 m | 1 Minuten |
|  | Folgen Sie der B458 in Richtung Fulda/Petersberg/Gewerbegebiet | 552 m | 264° wahr | 1 Minuten | 608 m | 1 Minuten |
|  | Folgen Sie der B458 in Richtung Fulda/Petersberg-Ortsmitte | 302 m | 271° wahr | 1 Minuten | 910 m | 2 Minuten |
|  | Folgen Sie der B458 in Richtung Fulda | 539 m | 265° wahr | 1 Minuten | 1.4 km | 3 Minuten |
|  | Nehmen Sie die Auf-/Abfahrt B27 links in Richtung A7/Kassel/Bad | 764 m | 291° wahr | 2 Minuten | 2.2 km | 4 Minuten |
|  | Folgen Sie der B27 in Richtung Bad Hersfeld/Hünfeld | 2.0 km | 346° wahr | 3 Minuten | 4.2 km | 6 Minuten |
|  | Folgen Sie der B27 in Richtung Bad Hersfeld/Hünfeld | 1.4 km | 52° wahr | 1 Minuten | 5.6 km | 7 Minuten |
|  | Folgen Sie der B27 in Richtung Bad Hersfeld/Hünfeld/Tann (Rhön) | 5.5 km | 9° wahr | 5 Minuten | 11.1 km | 12 Minuten |
|  | Folgen Sie der B27 in Richtung Bad Hersfeld/Burghaun | 8.1 km | 338° wahr | 6 Minuten | 19.1 km | 17 Minuten |
|  | Folgen Sie der B27 in Richtung Bad Hersfeld | 2.1 km | 299° wahr | 2 Minuten | 21.2 km | 19 Minuten |
|  | Folgen Sie der B27 in Richtung Bad Hersfeld | 1.4 km | 343° wahr | 2 Minuten | 22.6 km | 20 Minuten |
|  | Folgen Sie der B27 in Richtung Bad Hersfeld | 1.1 km | 325° wahr | 2 Minuten | 23.7 km | 21 Minuten |
|  | Folgen Sie der B27 in Richtung Bad Hersfeld | 2.0 km | 325° wahr | 2 Minuten | 25.6 km | 22 Minuten |
|  | Folgen Sie der B27 in Richtung Bad Hersfeld | 547 m | 335° wahr | 1 Minuten | 26.2 km | 23 Minuten |
|  | Folgen Sie der B27 in Richtung Bad Hersfeld | 4.3 km | 15° wahr | 4 Minuten | 30.5 km | 26 Minuten |
|  | Folgen Sie der B27 in Richtung Bad Hersfeld | 1.8 km | 34° wahr | 2 Minuten | 32.3 km | 28 Minuten |
|  | Biegen Sie rechts ab in Richtung Gewerbegebiet Hohe Luft | 9.2 km | 359° wahr | 8 Minuten | 41.5 km | 36 Minuten |
|  | Biegen Sie links ab auf die Carl-Benz-Straße | 68 m | 107° wahr | 1 Minuten | 41.6 km | 36 Minuten |
|  | Ankunftszeit: Straße und Carl-Benz-Straße | 16 m | 101° wahr | 1 Minuten | 41.6 km | 37 Minuten |
|  | Auf Carl-Benz-Straße nach Süden fahren | 0 m | 281° wahr | 37 Minuten | 41.6 km | 37 Minuten |
|  | Biegen Sie rechts ab auf die Carl-Benz-Straße | 16 m | 196° wahr | 1 Minuten | 41.6 km | 37 Minuten |
|  | Biegen Sie rechts ab auf die Frankfurter Straße | 68 m | 286° wahr | 1 Minuten | 41.7 km | 37 Minuten |
|  | Folgen Sie der B62 in Richtung Philippsthal/Heringen | 552 m | 355° wahr | 2 Minuten | 42.3 km | 38 Minuten |
|  | Biegen Sie rechts ab auf die B62 | 15 m | 342° wahr | 1 Minuten | 42.3 km | 38 Minuten |
|  | Biegen Sie links ab in Richtung Frankfurt/Eisenach/Obersuhl/ | 12.1 km | 66° wahr | 12 Minuten | 54.4 km | 50 Minuten |
|  | Biegen Sie rechts ab in Richtung Obersuhl/Heringen-Herta | 393 m | 308° wahr | 2 Minuten | 54.8 km | 51 Minuten |
|  | Biegen Sie links ab auf die L3069 | 211 m | 73° wahr | 1 Minuten | 55.0 km | 52 Minuten |
|  | Ankunftszeit: L3069 | 922 m | 32° wahr | 2 Minuten | 55.9 km | 54 Minuten |

FD - Chemnitz

| | Richtungen | Distanz | Richtung | Zeit | Gesamt- | Gesamtzeit |
|---|---|---------|-----------|------------|---------|---------------------------|
|  | Auf L3069 nach Norden fahren | 0 m | 212° wahr | 18 Minuten | 55.9 km | 54 Minuten |
|  | Fahren Sie in den Kreisverkehr Kreisverkehr | 7.2 km | 29° wahr | 5 Minuten | 63.1 km | 59 Minuten |
|  | Biegen Sie rechts ab in Richtung Obersuhl/Bosserode | 46 m | 26° wahr | 1 Minuten | 63.1 km | 59 Minuten |
|  | Fahren Sie weiter in Richtung Eisenach/Obersuhl | 3.1 km | 68° wahr | 3 Minuten | 66.2 km | 1 Stunde(n), 1 Minute(n) |
|  | Fahren Sie weiter in Richtung A4/ Eisenach/Obersuhl | 2.4 km | 122° wahr | 3 Minuten | 68.6 km | 1 Stunde(n), 4 Minute(n) |
|  | Biegen Sie links ab auf die Richelsdorfer Straße | 4.3 km | 46° wahr | 6 Minuten | 72.9 km | 1 Stunde(n), 9 Minute(n) |
|  | Nehmen Sie die Auf-/Abfahrt A4 links in Richtung Dresden/Erfurt | 333 m | 318° wahr | 2 Minuten | 73.3 km | 1 Stunde(n), 10 Minute(n) |
| • | Ankunftszeit: A42 | 2.1 km | 62° wahr | 2 Minuten | 75.4 km | 1 Stunde(n), 12 Minute(n) |
|  | Auf A4 nach Nordosten fahren | 0 m | 242° wahr | 19 Minuten | 75.4 km | 1 Stunde(n), 12 Minute(n) |
|  | Fahren Sie bei 38 ab in Richtung Herleshausen/Opel | 11.7 km | 87° wahr | 7 Minuten | 87.0 km | 1 Stunde(n), 18 Minute(n) |
|  | Fahren Sie rechts ab auf die Anschlussstelle Herleshausen | 99 m | 103° wahr | 1 Minuten | 87.1 km | 1 Stunde(n), 18 Minute(n) |
|  | Nehmen Sie die Auf-/Abfahrt A4 links in Richtung Eisenach-W. | 274 m | 102° wahr | 1 Minuten | 87.4 km | 1 Stunde(n), 18 Minute(n) |
|  | Halten Sie sich links in Richtung der Auf-/Abfahrt Anschlussstelle | 261 m | 102° wahr | 1 Minuten | 87.7 km | 1 Stunde(n), 19 Minute(n) |
| • | Ankunftszeit: A44 | 96 m | 193° wahr | 1 Minuten | 87.8 km | 1 Stunde(n), 19 Minute(n) |
|  | Auf Anschlussstelle Herleshausen nach Osten fahren | 5 m | 13° wahr | 7 Minuten | 87.8 km | 1 Stunde(n), 19 Minute(n) |
|  | Fahren Sie bei 39 nach rechts ab auf die B7 in Richtung B19/Eisenach- | 6.2 km | 103° wahr | 4 Minuten | 93.9 km | 1 Stunde(n), 22 Minute(n) |
|  | Fahren Sie halb links in Richtung der Auf-/Abfahrt Kreisverkehr | 255 m | 144° wahr | 1 Minuten | 94.2 km | 1 Stunde(n), 22 Minute(n) |
|  | Fahren Sie in den Kreisverkehr Kreisverkehr | 42 m | 84° wahr | 1 Minuten | 94.2 km | 1 Stunde(n), 22 Minute(n) |
|  | Biegen Sie rechts ab auf die B7 in Richtung A4/Frankfurt a.M./Treffurt/ | 81 m | 324° wahr | 1 Minuten | 94.3 km | 1 Stunde(n), 23 Minute(n) |
|  | Fahren Sie in den Kreisverkehr Kreisverkehr | 371 m | 333° wahr | 1 Minuten | 94.7 km | 1 Stunde(n), 23 Minute(n) |
|  | Biegen Sie rechts ab auf die B7 in Richtung Treffurt/Creuzburg/ | 63 m | 324° wahr | 1 Minuten | 94.7 km | 1 Stunde(n), 23 Minute(n) |
|  | Fahren Sie in den Kreisverkehr Kreisverkehr | 271 m | 328° wahr | 1 Minuten | 95.0 km | 1 Stunde(n), 24 Minute(n) |
|  | Biegen Sie rechts ab auf die B7 in Richtung Treffurt/Creuzburg/ | 54 m | 0° wahr | 1 Minuten | 95.1 km | 1 Stunde(n), 24 Minute(n) |
|  | Biegen Sie rechts ab in Richtung Krauthausen | 1.1 km | 355° wahr | 1 Minuten | 96.2 km | 1 Stunde(n), 25 Minute(n) |
|  | Biegen Sie rechts ab auf die Neuer Weg | 45 m | 47° wahr | 1 Minuten | 96.2 km | 1 Stunde(n), 25 Minute(n) |
|  | Biegen Sie links ab auf die Mühlgasse | 754 m | 120° wahr | 2 Minuten | 97.0 km | 1 Stunde(n), 26 Minute(n) |
|  | Biegen Sie rechts ab auf die Am Hohnert | 1.3 km | 77° wahr | 2 Minuten | 98.3 km | 1 Stunde(n), 27 Minute(n) |
|  | Fahren Sie weiter in Richtung Stregda | 361 m | 134° wahr | 1 Minuten | 98.6 km | 1 Stunde(n), 28 Minute(n) |
|  | Biegen Sie rechts ab in Richtung Eisenach | 2.2 km | 102° wahr | 3 Minuten | 101 km | 1 Stunde(n), 30 Minute(n) |
|  | Biegen Sie links ab in Richtung Eisenach | 417 m | 125° wahr | 1 Minuten | 101 km | 1 Stunde(n), 31 Minute(n) |

FD - Chemnitz

| | Richtungen | Distanz | Richtung | Zeit | Gesamt- | Gesamtzeit |
|---|---|---------|-----------|------------|---------|---------------------------|
|  | Biegen Sie rechts ab auf die L1016 | 286 m | 119° wahr | 1 Minuten | 102 km | 1 Stunde(n), 32 Minute(n) |
|  | Fahren Sie weiter in Richtung A4/ B19/B84/Frankfurt a.M./Treffurt/ | 206 m | 198° wahr | 2 Minuten | 102 km | 1 Stunde(n), 33 Minute(n) |
|  | Biegen Sie links ab auf die L1021 | 38 m | 187° wahr | 1 Minuten | 102 km | 1 Stunde(n), 33 Minute(n) |
|  | Fahren Sie in den Kreisverkehr Kreisverkehr | 2.7 km | 100° wahr | 3 Minuten | 104 km | 1 Stunde(n), 36 Minute(n) |
|  | Biegen Sie rechts ab in Richtung A4/ B84/Dresden/Mühlhausen/Bad | 44 m | 99° wahr | 1 Minuten | 105 km | 1 Stunde(n), 36 Minute(n) |
|  | Fahren Sie in den Kreisverkehr Kreisverkehr | 3.3 km | 85° wahr | 3 Minuten | 108 km | 1 Stunde(n), 39 Minute(n) |
|  | Biegen Sie rechts ab auf die B84 in Richtung A4/Frankfurt a.M./ | 50 m | 86° wahr | 1 Minuten | 108 km | 1 Stunde(n), 40 Minute(n) |
|  | Biegen Sie rechts ab auf die Langensalzaer Straße | 392 m | 84° wahr | 1 Minuten | 108 km | 1 Stunde(n), 41 Minute(n) |
|  | Biegen Sie links ab auf die Böbergasse | 690 m | 184° wahr | 2 Minuten | 109 km | 1 Stunde(n), 42 Minute(n) |
|  | Biegen Sie links ab auf die Plan | 2.1 km | 162° wahr | 3 Minuten | 111 km | 1 Stunde(n), 44 Minute(n) |
|  | Biegen Sie rechts ab in Richtung Sättelstädt | 161 m | 23° wahr | 1 Minuten | 111 km | 1 Stunde(n), 45 Minute(n) |
|  | Biegen Sie links ab auf die Margarethenstraße | 1.8 km | 159° wahr | 2 Minuten | 113 km | 1 Stunde(n), 47 Minute(n) |
|  | Biegen Sie rechts ab in Richtung Sättelstädt | 1.9 km | 98° wahr | 2 Minuten | 115 km | 1 Stunde(n), 49 Minute(n) |
|  | Halten Sie sich rechts in Richtung L2120 | 196 m | 156° wahr | 1 Minuten | 115 km | 1 Stunde(n), 49 Minute(n) |
|  | Biegen Sie links ab auf die Hastrungsfeld | 1.4 km | 211° wahr | 2 Minuten | 117 km | 1 Stunde(n), 50 Minute(n) |
|  | Halten Sie sich links in Richtung L2120 | 322 m | 123° wahr | 1 Minuten | 117 km | 1 Stunde(n), 50 Minute(n) |
|  | Fahren Sie weiter in Richtung Sättelstädt | 496 m | 116° wahr | 1 Minuten | 117 km | 1 Stunde(n), 51 Minute(n) |
|  | Biegen Sie rechts ab auf die Straße | 28 m | 100° wahr | 1 Minuten | 117 km | 1 Stunde(n), 51 Minute(n) |
|  | Nehmen Sie die Auf-/Abfahrt A4 rechts in Richtung Dresden | 1.3 km | 191° wahr | 2 Minuten | 119 km | 1 Stunde(n), 53 Minute(n) |
| • | Ankunftszeit: A47 | 2.4 km | 128° wahr | 2 Minuten | 121 km | 1 Stunde(n), 55 Minute(n) |
|  | Auf A4 nach Südosten fahren | 0 m | 308° wahr | 37 Minuten | 121 km | 1 Stunde(n), 55 Minute(n) |
| • | Ankunftszeit: A48 | 5.6 km | 118° wahr | 4 Minuten | 127 km | 1 Stunde(n), 58 Minute(n) |
|  | Auf A4 nach Osten fahren | 0 m | 298° wahr | 4 Minuten | 127 km | 1 Stunde(n), 58 Minute(n) |
|  | Fahren Sie bei 41B nach rechts ab in Richtung Gotha-Boxberg/ | 3.0 km | 92° wahr | 2 Minuten | 130 km | 1 Stunde(n), 59 Minute(n) |
|  | Biegen Sie rechts ab in Richtung Schmalkalden/Tambach-Dietharz/ | 269 m | 94° wahr | 1 Minuten | 130 km | 1 Stunde(n), 59 Minute(n) |
|  | Fahren Sie weiter in Richtung Schmalkalden/Tambach-Dietharz/ | 127 m | 174° wahr | 2 Minuten | 130 km | 2 Stunde(n), 1 Minute(n) |
|  | Fahren Sie weiter in Richtung Schmalkalden/Tambach-Dietharz/ | 987 m | 125° wahr | 1 Minuten | 131 km | 2 Stunde(n), 1 Minute(n) |
|  | Fahren Sie weiter in Richtung Schmalkalden/Tambach-Dietharz/ | 2.3 km | 138° wahr | 2 Minuten | 133 km | 2 Stunde(n), 3 Minute(n) |
|  | Biegen Sie links ab auf die L1026 | 1.6 km | 145° wahr | 2 Minuten | 135 km | 2 Stunde(n), 4 Minute(n) |
|  | Fahren Sie weiter in Richtung Gotha | 2.7 km | 52° wahr | 4 Minuten | 138 km | 2 Stunde(n), 8 Minute(n) |

FD - Chemnitz

| | Richtungen | Distanz | Richtung | Zeit | Gesamt- | Gesamtzeit |
|---|---|---------|-----------|------------|---------|-----------------------------|
|  | Biegen Sie rechts ab in Richtung A4/ Schwabhausen | 1.0 km | 78° wahr | 2 Minuten | 139 km | 2 Stunde(n), 9 Minute(n) |
|  | Fahren Sie weiter in Richtung Günthersleben-Wechmar | 1.9 km | 87° wahr | 2 Minuten | 141 km | 2 Stunde(n), 11 Minute(n) |
|  | Fahren Sie weiter in Richtung Günthersleben-Wechmar | 499 m | 107° wahr | 2 Minuten | 141 km | 2 Stunde(n), 12 Minute(n) |
|  | Bei der zweiten Möglichkeit rechts auf die Wechmarer Straße | 35 m | 72° wahr | 1 Minuten | 141 km | 2 Stunde(n), 12 Minute(n) |
|  | Fahren Sie weiter in Richtung Günthersleben-Wechmar | 430 m | 105° wahr | 1 Minuten | 142 km | 2 Stunde(n), 13 Minute(n) |
|  | Biegen Sie rechts ab in Richtung Arnstadt/Mühlberg | 2.7 km | 64° wahr | 3 Minuten | 144 km | 2 Stunde(n), 16 Minute(n) |
|  | Biegen Sie links ab auf die Mühlenstraße | 124 m | 152° wahr | 1 Minuten | 144 km | 2 Stunde(n), 16 Minute(n) |
|  | Fahren Sie weiter in Richtung A4/ Arnstadt/Neudietendorf | 7.7 km | 133° wahr | 8 Minuten | 152 km | 2 Stunde(n), 23 Minute(...) |
|  | Fahren Sie in den Kreisverkehr Kreisverkehr | 848 m | 97° wahr | 1 Minuten | 153 km | 2 Stunde(n), 24 Minute(...) |
|  | Biegen Sie rechts ab in Richtung A4/ Arnstadt/Neudietendorf/ | 52 m | 94° wahr | 1 Minuten | 153 km | 2 Stunde(n), 25 Minute(...) |
|  | Biegen Sie rechts ab in Richtung A4/ Arnstadt/Gewerbegebiet | 2.5 km | 77° wahr | 2 Minuten | 155 km | 2 Stunde(n), 27 Minute(...) |
|  | Nehmen Sie die Auf-/Abfahrt A4 rechts in Richtung Frankfurt | 344 m | 119° wahr | 2 Minuten | 156 km | 2 Stunde(n), 28 Minute(...) |
| • | Ankunftszeit: A412 | 4.4 km | 232° wahr | 4 Minuten | 160 km | 2 Stunde(n), 31 Minute(n) |
|  | Auf A4 nach Südwesten fahren | 0 m | 52° wahr | 34 Minuten | 160 km | 2 Stunde(n), 31 Minute(n) |
|  | Fahren Sie bei 43 nach rechts ab in Richtung Wandersleben/Mühlberg | 3.1 km | 276° wahr | 2 Minuten | 163 km | 2 Stunde(n), 33 Minute(...) |
|  | Biegen Sie links ab in Richtung Wandersleben/Burgruine Gleichen | 293 m | 100° wahr | 1 Minuten | 164 km | 2 Stunde(n), 33 Minute(...) |
|  | Fahren Sie weiter in Richtung Gewerbegebiet Das Steinfeld | 2.1 km | 26° wahr | 4 Minuten | 166 km | 2 Stunde(n), 36 Minute(...) |
|  | Bei der zweiten Möglichkeit rechts auf die Mühlberger Straße | 41 m | 14° wahr | 1 Minuten | 166 km | 2 Stunde(n), 36 Minute(...) |
|  | Biegen Sie rechts ab in Richtung Neudietendorf/Apfelstädt | 617 m | 1° wahr | 1 Minuten | 166 km | 2 Stunde(n), 37 Minute(...) |
|  | Fahren Sie weiter in Richtung A4/ Arnstadt/Neudietendorf | 2.2 km | 133° wahr | 3 Minuten | 169 km | 2 Stunde(n), 40 Minute(...) |
|  | Fahren Sie weiter in Richtung Apfelstädt | 848 m | 97° wahr | 1 Minuten | 169 km | 2 Stunde(n), 40 Minute(...) |
|  | Bei der dritten Möglichkeit rechts auf die Sülzenbrücker Straße | 79 m | 47° wahr | 1 Minuten | 170 km | 2 Stunde(n), 41 Minute(n) |
|  | Biegen Sie rechts ab auf die Am Dorfgraben | 563 m | 2° wahr | 2 Minuten | 170 km | 2 Stunde(n), 42 Minute(...) |
|  | Biegen Sie rechts ab in Richtung Neudietendorf | 718 m | 56° wahr | 2 Minuten | 171 km | 2 Stunde(n), 44 Minute(...) |
|  | Biegen Sie links ab auf die Brauhausstraße | 1.1 km | 79° wahr | 2 Minuten | 172 km | 2 Stunde(n), 45 Minute(...) |
|  | Biegen Sie links ab auf die Brauhausstraße | 34 m | 35° wahr | 1 Minuten | 172 km | 2 Stunde(n), 45 Minute(...) |
|  | Biegen Sie rechts ab auf die Anger | 61 m | 338° wahr | 1 Minuten | 172 km | 2 Stunde(n), 45 Minute(...) |
|  | Biegen Sie rechts ab in Richtung Ingersleben | 759 m | 347° wahr | 2 Minuten | 173 km | 2 Stunde(n), 47 Minute(...) |
|  | Biegen Sie links ab auf die Karl- Marx-Straße | 1.9 km | 79° wahr | 3 Minuten | 175 km | 2 Stunde(n), 50 Minute(...) |
|  | Biegen Sie rechts ab auf die Hochheimer Platz | 8.2 km | 347° wahr | 11 Minuten | 183 km | 3 Stunde(n), 0 Minute(n) |

FD - Chemnitz

| | Richtungen | Distanz | Richtung | Zeit | Gesamt- | Gesamtzeit |
|---|--|---------|-----------|------------|---------|-----------------------------|
|  | Biegen Sie links ab auf die Steigerstraße | 1.4 km | 56° wahr | 3 Minuten | 184 km | 3 Stunde(n), 2 Minute(n) |
|  | Biegen Sie rechts ab in Richtung A4/ Arnstadt/Weimar/Kath. Krankenhaus | 473 m | 28° wahr | 1 Minuten | 185 km | 3 Stunde(n), 3 Minute(n) |
|  | Fahren Sie weiter in Richtung Weimar/Kath. Krankenhaus | 786 m | 70° wahr | 2 Minuten | 185 km | 3 Stunde(n), 5 Minute(n) |
|  | Fahren Sie weiter in Richtung A4/ A71/Weimar/GVZ | 4.1 km | 79° wahr | 6 Minuten | 190 km | 3 Stunde(n), 10 Minute(n) |
|  | Folgen Sie der B7 in Richtung A4/ Weimar/GVZ | 1.6 km | 104° wahr | 3 Minuten | 191 km | 3 Stunde(n), 12 Minute(n) |
|  | Folgen Sie der B7 in Richtung A4/ Weimar | 1.9 km | 100° wahr | 2 Minuten | 193 km | 3 Stunde(n), 13 Minute(n) |
|  | Biegen Sie rechts ab in Richtung Bechstedtstraße | 5.4 km | 86° wahr | 4 Minuten | 198 km | 3 Stunde(n), 17 Minute(n) |
|  | Biegen Sie links ab auf die Zur Salzstraße | 1.1 km | 169° wahr | 2 Minuten | 200 km | 3 Stunde(n), 18 Minute(n) |
|  | Biegen Sie rechts ab auf die Hinter Dem Gasthofe | 95 m | 123° wahr | 1 Minuten | 200 km | 3 Stunde(n), 19 Minute(n) |
| • | Ankunftszeit: Bechstedtstraße | 50 m | 307° wahr | 1 Minuten | 200 km | 3 Stunde(n), 19 Minute(n) |
|  | Auf Hinter Dem Gasthofe nach Nordosten fahren | 10 m | 127° wahr | 49 Minuten | 200 km | 3 Stunde(n), 19 Minute(n) |
|  | Biegen Sie rechts ab auf die Zur Salzstraße | 40 m | 37° wahr | 1 Minuten | 200 km | 3 Stunde(n), 19 Minute(n) |
|  | Biegen Sie links ab auf die K312 | 609 m | 135° wahr | 2 Minuten | 200 km | 3 Stunde(n), 20 Minute(...) |
|  | Biegen Sie rechts ab auf die B85 | 2.7 km | 105° wahr | 4 Minuten | 203 km | 3 Stunde(n), 24 Minute(...) |
|  | Folgen Sie der B85 in Richtung A4/ Rudolstadt/Bad Berka | 185 m | 161° wahr | 1 Minuten | 203 km | 3 Stunde(n), 24 Minute(...) |
|  | Folgen Sie der B85 in Richtung Bad Berka | 723 m | 163° wahr | 1 Minuten | 204 km | 3 Stunde(n), 25 Minute(...) |
|  | Fahren Sie in den Kreisverkehr Kreisverkehr | 4.2 km | 166° wahr | 5 Minuten | 208 km | 3 Stunde(n), 29 Minute(...) |
|  | Biegen Sie rechts ab auf die B85 in Richtung Ilmenau/Rudolstadt/Bad | 50 m | 96° wahr | 1 Minuten | 208 km | 3 Stunde(n), 30 Minute(...) |
|  | Biegen Sie rechts ab auf die B85 in Richtung Rudolstadt/Zentralklinik/ | 2.2 km | 119° wahr | 3 Minuten | 210 km | 3 Stunde(n), 32 Minute(...) |
|  | Folgen Sie der B85 in Richtung Rudolstadt/Blankenhain | 1.0 km | 128° wahr | 3 Minuten | 211 km | 3 Stunde(n), 34 Minute(...) |
|  | Folgen Sie der B85 in Richtung Rudolstadt | 6.3 km | 146° wahr | 7 Minuten | 218 km | 3 Stunde(n), 40 Minute(...) |
|  | Biegen Sie links ab in Richtung Magdala | 268 m | 176° wahr | 1 Minuten | 218 km | 3 Stunde(n), 41 Minute(n) |
|  | Biegen Sie rechts ab auf die L2309 | 4.4 km | 96° wahr | 6 Minuten | 222 km | 3 Stunde(n), 47 Minute(...) |
|  | Biegen Sie rechts ab auf die Kesselstraße | 1.8 km | 97° wahr | 2 Minuten | 224 km | 3 Stunde(n), 48 Minute(...) |
|  | Biegen Sie links ab auf die Kesselstraße | 109 m | 158° wahr | 1 Minuten | 224 km | 3 Stunde(n), 49 Minute(...) |
|  | Biegen Sie links ab auf die Dorfstraße | 3.7 km | 75° wahr | 4 Minuten | 228 km | 3 Stunde(n), 52 Minute(...) |
| • | Ankunftszeit: Schorba | 4.1 km | 172° wahr | 4 Minuten | 232 km | 3 Stunde(n), 56 Minute(...) |
|  | Auf Schorba nach Osten fahren | 3 m | 352° wahr | 37 Minuten | 232 km | 3 Stunde(n), 56 Minute(...) |
|  | Fahren Sie in den Kreisverkehr Kreisverkehr | 1.1 km | 37° wahr | 2 Minuten | 233 km | 3 Stunde(n), 57 Minute(...) |
|  | Bei der ersten Möglichkeit rechts auf die L2309 | 32 m | 81° wahr | 1 Minuten | 233 km | 3 Stunde(n), 58 Minute(...) |

FD - Chemnitz

| | Richtungen | Distanz | Richtung | Zeit | Gesamt- | Gesamtzeit |
|---|--|---------|-----------|--------------------------|---------|-----------------------------|
|  | Biegen Sie rechts ab auf die Winzerlaer Straße | 6.4 km | 84° wahr | 8 Minuten | 240 km | 4 Stunde(n), 5 Minute(n) |
|  | Biegen Sie rechts ab auf die Rudolstädter Straße | 989 m | 116° wahr | 2 Minuten | 241 km | 4 Stunde(n), 7 Minute(n) |
|  | Biegen Sie links ab auf die Lobedaer Straße | 358 m | 158° wahr | 1 Minuten | 241 km | 4 Stunde(n), 7 Minute(n) |
|  | Fahren Sie weiter in Richtung B88/B7/Naumburg/Gera/Weimar/Zentrum | 899 m | 91° wahr | 2 Minuten | 242 km | 4 Stunde(n), 9 Minute(n) |
|  | Nehmen Sie die Auf-/Abfahrt rechts in Richtung A4/Dresden/Eisenach/ | 519 m | 106° wahr | 1 Minuten | 242 km | 4 Stunde(n), 10 Minute(n) |
|  | Fahren Sie weiter in Richtung Stadtroda/Gewerbegebiet | 2.7 km | 143° wahr | 4 Minuten | 245 km | 4 Stunde(n), 14 Minute(n) |
|  | Fahren Sie weiter in Richtung Stadtroda | 193 m | 147° wahr | 1 Minuten | 245 km | 4 Stunde(n), 15 Minute(n) |
|  | Fahren Sie weiter in Richtung Stadtroda | 3.5 km | 103° wahr | 4 Minuten | 249 km | 4 Stunde(n), 18 Minute(n) |
|  | Fahren Sie weiter in Richtung Stadtroda/Schlöben | 1.8 km | 111° wahr | 2 Minuten | 251 km | 4 Stunde(n), 19 Minute(n) |
|  | Biegen Sie links ab in Richtung Bahnhof | 1.9 km | 138° wahr | 3 Minuten | 252 km | 4 Stunde(n), 22 Minute(...) |
|  | Ordnen Sie sich rechts ein in Richtung L2315 | 2.0 km | 11° wahr | 4 Minuten | 254 km | 4 Stunde(n), 25 Minute(...) |
|  | Biegen Sie rechts ab auf die L1075 | 3.6 km | 55° wahr | 4 Minuten | 258 km | 4 Stunde(n), 28 Minute(...) |
|  | Fahren Sie weiter in Richtung A9/Bad Klosterlausnitz | 305 m | 75° wahr | 2 Minuten | 258 km | 4 Stunde(n), 29 Minute(...) |
|  | Fahren Sie in den Kreisverkehr Kreisverkehr | 4.9 km | 47° wahr | 4 Minuten | 263 km | 4 Stunde(n), 33 Minute(...) |
|  | Biegen Sie rechts ab in Richtung A9/Berlin/Bad Klosterlausnitz/Hermsdorf | 44 m | 25° wahr | 1 Minuten | 263 km | 4 Stunde(n), 34 Minute(...) |
|  | Fahren Sie in den Kreisverkehr Kreisverkehr | 296 m | 73° wahr | 1 Minuten | 264 km | 4 Stunde(n), 34 Minute(...) |
|  | Bei der zweiten Möglichkeit rechts auf die Straße | 61 m | 65° wahr | 1 Minuten | 264 km | 4 Stunde(n), 35 Minute(...) |
|  | Biegen Sie rechts ab auf die Geraer Straße | 1.8 km | 90° wahr | 3 Minuten | 265 km | 4 Stunde(n), 37 Minute(...) |
|  | Biegen Sie links ab auf die Köstritzer Straße | 379 m | 204° wahr | 2 Minuten | 266 km | 4 Stunde(n), 38 Minute(...) |
|  | Fahren Sie weiter in Richtung Bad Köstritz/Tautenhain | 787 m | 131° wahr | 3 Minuten | 267 km | 4 Stunde(n), 40 Minute(...) |
|  | Fahren Sie weiter in Richtung A4/Eisenberg/Gera | 10.4 km | 38° wahr | 9 Minuten | 277 km | 4 Stunde(n), 49 Minute(...) |
|  | Biegen Sie rechts ab auf die Bahnhofstraße | 27 m | 52° wahr | 1 Minuten | 277 km | 4 Stunde(n), 49 Minute(...) |
|  | Biegen Sie rechts ab in Richtung A4/Gera/Bad Köstritz-Pohlitz/ | 1.1 km | 63° wahr | 2 Minuten | 278 km | 4 Stunde(n), 51 Minute(n) |
|  | Fahren Sie weiter in Richtung A4/B92/Dresden/Schleiz/Altenburg/ | 3.9 km | 149° wahr | 6 Minuten | 282 km | 4 Stunde(n), 57 Minute(...) |
|  | Nehmen Sie die Auf-/Abfahrt A4 in Richtung Dresden | 232 m | 157° wahr | 1 Minuten | 282 km | 4 Stunde(n), 57 Minute(...) |
|  | Biegen Sie links ab auf die Anschlussstelle Gera-Langenberg | 38 m | 159° wahr | 1 Minuten | 282 km | 4 Stunde(n), 57 Minute(...) |
| • | Ankunftszeit: Anschlussstelle Gera-Langenberg und 58a | 248 m | 0° wahr | 1 Minuten | 283 km | 4 Stunde(n), 58 Minute(...) |
|  | Kehren Sie um in Richtung der Auf-/Abfahrt Straße | 0 m | 0° wahr | 1 Stunde(n), 3 Minute(n) | 283 km | 4 Stunde(n), 58 Minute(...) |
|  | Fahren Sie weiter in Richtung B92/Schleiz/Altenburg/Zentrum | 216 m | 248° wahr | 8 Minuten | 283 km | 5 Stunde(n), 5 Minute(n) |
|  | Biegen Sie links ab auf die Siemensstraße | 32 m | 251° wahr | 1 Minuten | 283 km | 5 Stunde(n), 5 Minute(n) |

FD - Chemnitz

| | Richtungen | Distanz | Richtung | Zeit | Gesamt- | Gesamtzeit |
|---|--|---------|-----------|-----------|---------|-----------------------------|
|  | Fahren Sie weiter in Richtung Altenburg/Flughafen Leumnitz/ | 1.8 km | 137° wahr | 3 Minuten | 285 km | 5 Stunde(n), 8 Minute(n) |
|  | Biegen Sie links ab auf die Straße Des Bergmanns | 75 m | 139° wahr | 1 Minuten | 285 km | 5 Stunde(n), 8 Minute(n) |
|  | Fahren Sie weiter in Richtung Altenburg/Flughafen Leumnitz | 989 m | 136° wahr | 2 Minuten | 286 km | 5 Stunde(n), 10 Minute(n) |
|  | Folgen Sie der B92 in Richtung Altenburg/Flughafen Leumnitz/ | 2.3 km | 90° wahr | 4 Minuten | 288 km | 5 Stunde(n), 14 Minute(n) |
|  | Fahren Sie in den Kreisverkehr Kreisverkehr | 2.0 km | 66° wahr | 3 Minuten | 290 km | 5 Stunde(n), 16 Minute(n) |
|  | Biegen Sie rechts ab in Richtung Ronneburg | 41 m | 112° wahr | 1 Minuten | 290 km | 5 Stunde(n), 16 Minute(n) |
|  | Fahren Sie in den Kreisverkehr Kreisverkehr | 3.3 km | 126° wahr | 3 Minuten | 293 km | 5 Stunde(n), 18 Minute(n) |
|  | Biegen Sie rechts ab in Richtung Schmölln/Zentrum/Krankenhaus | 41 m | 75° wahr | 1 Minuten | 293 km | 5 Stunde(n), 18 Minute(n) |
|  | Fahren Sie weiter in Richtung Schmölln/Zentrum | 201 m | 143° wahr | 1 Minuten | 294 km | 5 Stunde(n), 19 Minute(n) |
|  | Biegen Sie rechts ab in Richtung A4/ Dresden/Frankfurt/M./Zwickau/ | 894 m | 39° wahr | 2 Minuten | 294 km | 5 Stunde(n), 20 Minute(...) |
|  | Fahren Sie in den Kreisverkehr Kreisverkehr | 2.3 km | 69° wahr | 3 Minuten | 297 km | 5 Stunde(n), 23 Minute(...) |
|  | Biegen Sie rechts ab in Richtung A4/ Altenburg/Gera/Schmölln | 76 m | 16° wahr | 1 Minuten | 297 km | 5 Stunde(n), 23 Minute(...) |
|  | Folgen Sie der B7 in Richtung Altenburg Flughafen | 223 m | 58° wahr | 1 Minuten | 297 km | 5 Stunde(n), 24 Minute(...) |
|  | Folgen Sie der B7 in Richtung Flughafen Altenburg/Schmölln | 629 m | 61° wahr | 1 Minuten | 298 km | 5 Stunde(n), 25 Minute(...) |
|  | Folgen Sie der B7 in Richtung Altenburg/Zentrum | 7.7 km | 76° wahr | 8 Minuten | 305 km | 5 Stunde(n), 33 Minute(...) |
|  | Folgen Sie der B7 in Richtung Flughafen Altenburg | 1.2 km | 61° wahr | 2 Minuten | 307 km | 5 Stunde(n), 35 Minute(...) |
|  | Folgen Sie der B7 in Richtung Altenburg/Flughafen | 695 m | 32° wahr | 2 Minuten | 307 km | 5 Stunde(n), 36 Minute(...) |
|  | Biegen Sie rechts ab in Richtung Gößnitz | 608 m | 63° wahr | 1 Minuten | 308 km | 5 Stunde(n), 37 Minute(...) |
|  | Biegen Sie links ab auf die Gößnitzer Straße | 837 m | 191° wahr | 2 Minuten | 309 km | 5 Stunde(n), 38 Minute(...) |
|  | Halten Sie sich rechts in Richtung Am Kellerberg | 28 m | 126° wahr | 1 Minuten | 309 km | 5 Stunde(n), 39 Minute(...) |
|  | Fahren Sie weiter in Richtung Gößnitz | 2.0 km | 122° wahr | 3 Minuten | 311 km | 5 Stunde(n), 41 Minute(n) |
|  | Fahren Sie in den Kreisverkehr Kreisverkehr | 894 m | 103° wahr | 2 Minuten | 312 km | 5 Stunde(n), 42 Minute(...) |
|  | Biegen Sie rechts ab in Richtung Gößnitz | 45 m | 108° wahr | 1 Minuten | 312 km | 5 Stunde(n), 43 Minute(...) |
|  | Biegen Sie rechts ab auf die Dammstraße | 3.4 km | 136° wahr | 4 Minuten | 315 km | 5 Stunde(n), 47 Minute(...) |
|  | Biegen Sie rechts ab in Richtung A4/ Zwickau | 104 m | 168° wahr | 1 Minuten | 315 km | 5 Stunde(n), 47 Minute(...) |
|  | Biegen Sie rechts ab auf die B93 in Richtung A4/Zwickau | 1.7 km | 153° wahr | 3 Minuten | 317 km | 5 Stunde(n), 50 Minute(...) |
|  | Fahren Sie weiter in Richtung Ponitz/ Meerane/Guteborn | 1.7 km | 168° wahr | 2 Minuten | 319 km | 5 Stunde(n), 52 Minute(...) |
|  | Biegen Sie links ab auf die Altenburger Straße | 32 m | 191° wahr | 1 Minuten | 319 km | 5 Stunde(n), 52 Minute(...) |
|  | Fahren Sie halb links in Richtung Schwanefelder Straße | 706 m | 162° wahr | 2 Minuten | 319 km | 5 Stunde(n), 53 Minute(...) |
|  | Biegen Sie links ab auf die Gerberstraße | 488 m | 95° wahr | 1 Minuten | 320 km | 5 Stunde(n), 54 Minute(...) |

FD - Chemnitz

| | Richtungen | Distanz | Richtung | Zeit | Gesamt- | Gesamtzeit |
|---|---|---------|-----------|--------------------------|---------|-----------------------------|
|  | Biegen Sie rechts ab auf die Leipziger Straße | 166 m | 50° wahr | 1 Minuten | 320 km | 5 Stunde(n), 54 Minute(...) |
|  | Biegen Sie rechts ab auf die August-Bebel-Straße | 669 m | 65° wahr | 2 Minuten | 321 km | 5 Stunde(n), 56 Minute(...) |
|  | Halten Sie sich rechts in Richtung Niklasbusch | 2.2 km | 127° wahr | 5 Minuten | 323 km | 6 Stunde(n), 0 Minute(n) |
|  | Biegen Sie links ab in Richtung B175/Glauchau | 796 m | 117° wahr | 1 Minuten | 324 km | 6 Stunde(n), 1 Minute(n) |
| • | Ankunftszeit: S288 | 321 m | 62° wahr | 2 Minuten | 324 km | 6 Stunde(n), 2 Minute(n) |
|  | Auf S288 nach Nordosten fahren | 0 m | 242° wahr | 1 Stunde(n), 5 Minute(n) | 324 km | 6 Stunde(n), 2 Minute(n) |
|  | Biegen Sie links ab in Richtung Industriegebiet Nord-West | 1.5 km | 144° wahr | 2 Minuten | 326 km | 6 Stunde(n), 4 Minute(n) |
|  | Biegen Sie links ab in Richtung B175/A4/Rochlitz/Waldenburg | 2.2 km | 126° wahr | 4 Minuten | 328 km | 6 Stunde(n), 8 Minute(n) |
|  | Biegen Sie links ab auf die Waldenburger Straße | 269 m | 66° wahr | 2 Minuten | 328 km | 6 Stunde(n), 9 Minute(n) |
|  | Folgen Sie der B175 in Richtung Rochlitz/Waldenburg | 473 m | 0° wahr | 2 Minuten | 328 km | 6 Stunde(n), 11 Minute(n) |
|  | Biegen Sie rechts ab auf die B175/B180 in Richtung Rochlitz/ | 4.3 km | 54° wahr | 5 Minuten | 333 km | 6 Stunde(n), 16 Minute(n) |
|  | Folgen Sie der B175 in Richtung Rochlitz | 1.3 km | 47° wahr | 2 Minuten | 334 km | 6 Stunde(n), 17 Minute(n) |
|  | Folgen Sie der B175 in Richtung Rochlitz | 608 m | 136° wahr | 1 Minuten | 335 km | 6 Stunde(n), 18 Minute(n) |
|  | Folgen Sie der B175 in Richtung Rochlitz | 3.1 km | 24° wahr | 4 Minuten | 338 km | 6 Stunde(n), 21 Minute(n) |
|  | Folgen Sie der B175 in Richtung Rochlitz | 3.4 km | 47° wahr | 4 Minuten | 341 km | 6 Stunde(n), 24 Minute(...) |
|  | Nehmen Sie die Auf-/Abfahrt rechts in Richtung Leipzig/Penig | 3.7 km | 56° wahr | 4 Minuten | 345 km | 6 Stunde(n), 27 Minute(...) |
|  | Biegen Sie links ab in Richtung Penig | 155 m | 210° wahr | 1 Minuten | 345 km | 6 Stunde(n), 28 Minute(...) |
|  | Fahren Sie weiter in Richtung Penig/Gewerbegebiet Penig/Tauscha | 954 m | 160° wahr | 2 Minuten | 346 km | 6 Stunde(n), 30 Minute(...) |
|  | Biegen Sie links ab auf die Straße | 4.1 km | 109° wahr | 4 Minuten | 350 km | 6 Stunde(n), 33 Minute(...) |
|  | Biegen Sie rechts ab auf die Straße | 1.8 km | 58° wahr | 4 Minuten | 352 km | 6 Stunde(n), 36 Minute(...) |
|  | Biegen Sie links ab auf die Burkersdorfer Straße | 3.5 km | 88° wahr | 4 Minuten | 355 km | 6 Stunde(n), 40 Minute(...) |
|  | Halten Sie sich rechts in Richtung Marienplatz | 467 m | 113° wahr | 2 Minuten | 356 km | 6 Stunde(n), 41 Minute(n) |
|  | Biegen Sie rechts ab in Richtung Mittweida/Limbach-Oberfrohna | 431 m | 113° wahr | 1 Minuten | 356 km | 6 Stunde(n), 42 Minute(...) |
|  | Biegen Sie links ab auf die Ahnataler Platz | 240 m | 225° wahr | 1 Minuten | 357 km | 6 Stunde(n), 42 Minute(...) |
|  | Biegen Sie links ab auf die Ahnataler Platz | 96 m | 153° wahr | 1 Minuten | 357 km | 6 Stunde(n), 43 Minute(...) |
|  | Fahren Sie weiter in Richtung Rochlitz/Mittweida | 3.3 km | 46° wahr | 6 Minuten | 360 km | 6 Stunde(n), 49 Minute(...) |
|  | Biegen Sie rechts ab auf die Hohlweg | 2.3 km | 41° wahr | 4 Minuten | 362 km | 6 Stunde(n), 52 Minute(...) |
|  | Ankunftszeit: Am Anger 13 | 150 m | 170° wahr | 1 Minuten | 362 km | 6 Stunde(n), 53 Minute(...) |