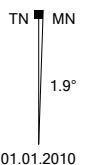
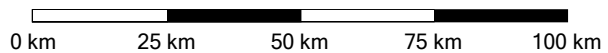


City Navigator Europe NTU 2020.2
 Use of the Map Data is subject to certain restrictions
 and/or requirements imposed by third party suppliers
 and/or governmental or regulatory authorities as
 further set forth at <https://legal.here.com/terms/general-content-supplier/terms-and-notices/>
 © 2019 HERE. All rights reserved.
 © Garmin Ltd. or its Subsidiaries 2019.

HEF_PL



GARMIN

01.01.2010









Statistiken















Übersicht















Punkte: 470 Zwischenziele: 193 Distanz: 312 km Gesamtzeit: 6 Std. 20 Min. Kurs: 102.5° wahr















Höhe

Min.: 0 m Max.: 0 m Durchschnitt: 0 m















-
- | | | |
|--|--|------------------|
|  | 1. Jenaer Straße 21 | |
|  | 2. Auf Carl-Benz-Straße nach Süden fahren
2 m | 2 m |
|  | 3. Biegen Sie rechts ab auf die Carl-Benz-Straße
72 m | 6 Sek.
74 m |
|  | 4. Biegen Sie rechts ab auf die Frankfurter Straße
68 m | 20 Sek.
142 m |
|  | 5. 0071
423 m | 1 Min.
565 m |
|  | 6. Auf Frankfurter Straße nach Norden fahren
1 m | 566 m |
|  | 7. Folgen Sie der B62 in Richtung Philippsthal/Heringen
130 m | 11 Sek.
696 m |
|  | 8. Biegen Sie rechts ab auf die B62
15 m | 2 Sek.
711 m |
|  | 9. 0091
26 m | 20 Sek.
738 m |
|  | 10. Auf B62 nach Nordosten fahren
1 m | 738 m |
|  | 11. Halten Sie sich rechts in Richtung Schenklengsfeld/Hohenroda
6.51 km | 1 Min.
7.2 km |
-














	12. 0101 62 m	2 Sek. 7.3 km
	13. Auf L3171 nach Südosten fahren 1 m	7.3 km
	14. 0111 1046 m	1 Min. 8.4 km
	15. 0121 4.72 km	4 Min. 13.1 km
	16. Biegen Sie links ab auf die Landecker Straße 5 m	13.1 km
	17. Biegen Sie rechts ab auf die Vachaer Straße 1002 m	2 Min. 14.1 km
	18. 0131 692 m	1 Min. 14.8 km
	19. Biegen Sie rechts ab auf die K14 3 m	14.8 km
	20. 0141 5.90 km	6 Min. 20.7 km
	21. Biegen Sie links ab auf die L3380 3 m	20.7 km
	22. 0151 478 m	1 Min. 21.2 km
	23. Biegen Sie links ab auf die L3173 1 m	21.2 km
	24. 0161 1027 m	1 Min. 22.2 km
	25. Biegen Sie rechts ab in Richtung Wenigentaft 61 m	12 Sek. 22.3 km










	26. 0171 90 m	26 Sek. 22.3 km
	27. 0181 167 m	1 Min. 22.5 km
	28. Auf Buttlarstraße nach Südosten fahren 2 m	22.5 km
	29. 0191 195 m	1 Min. 22.7 km
	30. Fahren Sie halb links in Richtung Buttlarstraße 3 m	22.7 km
	31. 0201 2.07 km	2 Min. 24.8 km
	32. Ordnen Sie sich rechts ein in Richtung K102a 2 m	24.8 km
	33. 0211 1971 m	3 Min. 26.7 km
	34. Biegen Sie rechts ab auf die Frankfurter Straße 1 m	26.8 km
	35. 0221 264 m	1 Min. 27.0 km
	36. Biegen Sie links ab auf die B278 1 m	27.0 km
	37. 0231 3.63 km	4 Min. 30.6 km
	38. Biegen Sie rechts ab auf die Am Bahndamm 144 m	13 Sek. 30.8 km
	39. Biegen Sie rechts ab auf die Am Oberriet 134 m	1 Min. 30.9 km

	40. N 50,72239° O 9,95838° 201 m	1 Min. 31.1 km
	41. Auf Am Oberriet nach Südwesten fahren 4 m	31.1 km
	42. Biegen Sie links ab auf die Am Bahndamm 197 m	1 Min. 31.3 km
	43. Biegen Sie links ab auf die Borscher Straße 134 m	1 Min. 31.5 km
	44. 0241 144 m	1 Min. 31.6 km
	45. Kehren Sie um in Richtung Borscher Straße 2 m	31.6 km
	46. 0251 145 m	13 Sek. 31.8 km
	47. 0261 230 m	24 Sek. 32.0 km
	48. Biegen Sie links ab auf die Dermbacher Straße 1 m	32.0 km
	49. 0271 3.73 km	4 Min. 35.7 km
	50. Biegen Sie links ab auf die L1026 2 m	35.7 km
	51. Halten Sie sich rechts in Richtung Steingasse 74 m	1 Min. 35.8 km
	52. 0281 2 m	12 Sek. 35.8 km
	53. Biegen Sie rechts ab auf die Bremer Hauptstraße 2 m	35.8 km















	54. Biegen Sie links ab auf die Bremer Hauptstraße 137 m	1 Min. 35.9 km
	55. Biegen Sie rechts ab auf die L1026 66 m	6 Sek. 36.0 km
	56. 0291 8.54 km	6 Min. 44.5 km
	57. 0301 1850 m	2 Min. 46.4 km
	58. Biegen Sie rechts ab auf die Schloßberg 2 m	46.4 km
	59. 0311 93 m	16 Sek. 46.5 km
	60. Auf Schloßberg nach Nordosten fahren 3 m	46.5 km
	61. Biegen Sie rechts ab auf die Schloßberg 7 m	46.5 km
	62. 0321 70 m	24 Sek. 46.6 km
	63. Auf Schloßberg nach Süden fahren 1 m	46.6 km
	64. Biegen Sie links ab auf die Marktstraße 65 m	11 Sek. 46.6 km
	65. 0331 97 m	26 Sek. 46.7 km
	66. 0341 138 m	25 Sek. 46.9 km
	67. 0351 29 m	20 Sek. 46.9 km















	68. Biegen Sie links ab auf die Lengsfelder Straße 2 m	46.9 km
	69. 0361 2.94 km	3 Min. 49.8 km
	70. Biegen Sie rechts ab auf die B285 2 m	49.8 km
	71. N 50,73436° O 10,15532° 741 m	1 Min. 50.6 km
	72. Auf B285 nach Osten fahren 24 m	50.6 km
	73. 0371 10.18 km	4 Min. 60.8 km
	74. Biegen Sie rechts ab auf die Hersfelder Straße 2 m	60.8 km
	75. 0381 975 m	1 Min. 61.7 km
	76. Fahren Sie halb links in Richtung Hersfelder Straße 3 m	61.8 km
	77. 0391 989 m	29 Sek. 62.7 km
	78. 0401 373 m	23 Sek. 63.1 km
	79. Auf Hersfelder Straße nach Nordosten fahren 2 m	63.1 km
	80. Folgen Sie der B62 in Richtung A4/A71/Eisenach/Meiningen 577 m	1 Min. 63.7 km
	81. Biegen Sie rechts ab auf die B62 83 m	7 Sek. 63.8 km















	82. Fahren Sie in den Kreisverkehr Schulplatz 3.54 km	5 Min. 67.3 km
	83. 0411 42 m	17 Sek. 67.4 km
	84. Auf Schulplatz nach Nordwesten fahren 2 m	67.4 km
	85. Biegen Sie rechts ab auf die B19 in Richtung A4/Eisenach/Bad Liebenstein/Gewerbegebiet Am Eisberg 9 m	67.4 km
	86. 042 18 m	10 Sek. 67.4 km
	87. Auf Nürnberger Straße nach Nordosten fahren 1 m	67.4 km
	88. 043 68 m	7 Sek. 67.5 km
	89. Biegen Sie rechts ab auf die Liebensteiner Straße 3 m	67.5 km
	90. 044 384 m	1 Min. 67.8 km
	91. Fahren Sie halb links in Richtung Liebensteiner Straße 2 m	67.8 km
	92. 045 3.21 km	4 Min. 71.1 km
	93. Biegen Sie rechts ab auf die Barchfelder Straße 2 m	71.1 km
	94. 046 437 m	1 Min. 71.5 km

	95. Auf Barchfelder Straße nach Nordosten fahren 2 m	71.5 km
	96. Biegen Sie rechts ab auf die Grumbachstraße 6 m	71.5 km
	97. 047 246 m	1 Min. 71.8 km
	98. 048 878 m	3 Min. 72.6 km
	99. Biegen Sie rechts ab auf die Herzog-Georg-Straße 2 m	72.6 km
	100 049 115 m	14 Sek. 72.7 km
	101 050 4.66 km	5 Min. 77.4 km
	102 051 405 m	1 Min. 77.8 km
	103 Fahren Sie weiter in Richtung Schmalkalden 427 m	1 Min. 78.2 km
	104 Biegen Sie rechts ab auf die Pappenheimplatz 27 m	6 Sek. 78.3 km
	105 052 33 m	9 Sek. 78.3 km
	106 053 99 m	14 Sek. 78.4 km
	107 Biegen Sie links ab auf die Thälmannplatz 4 m	78.4 km
	108 054 247 m	28 Sek. 78.7 km

	109 N 50,78696° O 10,41229° 31 m	5 Sek. 78.7 km
	110 Auf Lange Gasse nach Südwesten fahren 1 m	78.7 km
	111 055 30 m	29 Sek. 78.7 km
	112 Biegen Sie links ab auf die Eisensteinstraße 3 m	78.7 km
	113 056 6.09 km	7 Min. 84.8 km
	114 Biegen Sie links ab auf die Bergstraße 0 m	84.8 km
	115 Biegen Sie rechts ab auf die Stahlbergstraße 15 m	20 Sek. 84.8 km
	116 Biegen Sie links ab in Richtung Friedrichrode 169 m	18 Sek. 85.0 km
	117 057 7 m	1 Min. 85.0 km
	118 Auf Gothaer Straße nach Süden fahren 3 m	85.0 km
	119 058 140 m	21 Sek. 85.1 km
	120 Biegen Sie links ab auf die Bahnhofstraße 4 m	85.1 km
	121 059 722 m	1 Min. 85.9 km
	122 060 28 m	2 Sek. 85.9 km

	123 Biegen Sie links ab auf die Gartenstraße 3 m	85.9 km
	124 Biegen Sie links ab auf die Höhenbergstraße 131 m	1 Min. 86.0 km
	125 061 6 m	5 Sek. 86.0 km
	126 Auf Höhenbergstraße nach Südwesten fahren 1 m	86.0 km
	127 Biegen Sie links ab auf die Gartenstraße 5 m	86.0 km
	128 062 347 m	2 Min. 86.4 km
	129 Biegen Sie links ab auf die Tambacher Straße 3 m	86.4 km
	130 063 1267 m	2 Min. 87.7 km
	131 Biegen Sie rechts ab auf die Lindenstraße 0 m	87.7 km
	132 064 1155 m	2 Min. 88.8 km
	133 Ordnen Sie sich rechts ein in Richtung Hauptstraße 3 m	88.8 km
	134 065 197 m	18 Sek. 89.0 km
	135 Auf Hauptstraße nach Süden fahren 2 m	89.0 km
	136 Biegen Sie rechts ab auf die L1117 1246 m	1 Min. 90.3 km

	137 066 153 m	16 Sek. 90.4 km
	138 Biegen Sie links ab auf die L1117 1 m	90.4 km
	139 067 3.82 km	4 Min. 94.2 km
	140 Auf Obere Hohle nach Südosten fahren 2 m	94.2 km
	141 Halten Sie sich links in Richtung Delle 5 m	94.2 km
	142 068 2 m	94.2 km
	143 Ordnen Sie sich rechts ein in Richtung Obere Hohle 2 m	94.2 km
	144 069 122 m	21 Sek. 94.4 km
	145 Auf Obere Hohle nach Südosten fahren 2 m	94.4 km
	146 Biegen Sie links ab auf die Über den Gärten 5 m	94.4 km
	147 070 8 m	13 Sek. 94.4 km
	148 Auf Über den Gärten nach Südwesten fahren 3 m	94.4 km
	149 Biegen Sie links ab auf die Obere Hohle 5 m	94.4 km
	150 Biegen Sie links ab auf die Schmalkalder Straße 116 m	26 Sek. 94.5 km

	151 071 289 m	1 Min. 94.8 km
	152 072 1076 m	2 Min. 95.9 km
	153 Auf Rotteroder Straße nach Süden fahren 0 m	95.9 km
	154 Biegen Sie links ab auf die Kälberzeil 598 m	1 Min. 96.5 km
	155 Biegen Sie links ab auf die Moosburgstraße 77 m	23 Sek. 96.5 km
	156 Biegen Sie rechts ab auf die Straße 241 m	2 Min. 96.8 km
	157 073 6 m	2 Sek. 96.8 km
	158 Auf Straße nach Osten fahren 1 m	96.8 km
	159 074 86 m	1 Min. 96.9 km
	160 Biegen Sie rechts ab auf die Obereller 1 m	96.9 km
	161 Biegen Sie links ab auf die Moosburgstraße 86 m	1 Min. 97.0 km
	162 Biegen Sie links ab auf die Kälberzeil 168 m	1 Min. 97.1 km
	163 Biegen Sie links ab auf die Hauptstraße 43 m	14 Sek. 97.2 km
	164 Biegen Sie links ab auf die Straße 685 m	2 Min. 97.9 km















	165 Biegen Sie rechts ab auf die Hoher Berg 27 m	22 Sek. 97.9 km
	166 075 12 m	5 Sek. 97.9 km
	167 Auf Hoher Berg nach Süden fahren 3 m	97.9 km
	168 Biegen Sie links ab auf die Oberhofer Straße 9 m	2 Sek. 97.9 km
	169 076 28 m	20 Sek. 97.9 km
	170 Biegen Sie links ab auf die Oberhofer Straße 1 m	97.9 km
	171 077 1725 m	3 Min. 100 km
	172 Fahren Sie halb links in Richtung Hauptstraße 5 m	100 km
	173 078 1571 m	3 Min. 101 km
	174 Biegen Sie rechts ab auf die Eckestraße 283 m	1 Min. 102 km
	175 Biegen Sie links ab auf die Eckestraße 12 m	14 Sek. 102 km
	176 079 4 m	13 Sek. 102 km
	177 Auf Eckestraße nach Norden fahren 1 m	102 km
	178 Biegen Sie rechts ab auf die Eckestraße 4 m	102 km

	179 Biegen Sie links ab auf die Hauptstraße 12 m	8 Sek. 102 km
	180 080 7 m	23 Sek. 102 km
	181 Auf Hauptstraße nach Südosten fahren 1 m	102 km
	182 N 50,69806° O 10,67811° 6.33 km	5 Min. 108 km
	183 Auf Kanzlersgrund nach Nordosten fahren 2 m	108 km
	184 Fahren Sie in den Kreisverkehr Kreisverkehr 4.46 km	7 Min. 112 km
	185 Biegen Sie rechts ab in Richtung A71/Suhl/Zella-Mehlis 74 m	19 Sek. 112 km
	186 Biegen Sie rechts ab auf die L3247 136 m	13 Sek. 113 km
	187 081 465 m	23 Sek. 113 km
	188 Auf L3247 nach Südwesten fahren 0 m	113 km
	189 Biegen Sie links ab in Richtung Gehlberg/Schmücke 828 m	1 Min. 114 km
	190 082 200 m	1 Min. 114 km
	191 Auf L1129 nach Südwesten fahren 8 m	114 km
	192 HEF bis PI 5.12 km	4 Min. 119 km














	193 Auf L1129 nach Südosten fahren	119 km
	194 Biegen Sie links ab in Richtung Gehlberg 2.59 km	4 Min. 122 km
	195 Biegen Sie rechts ab auf die Schmücke 114 m	22 Sek. 122 km
	196 Biegen Sie rechts ab auf die Geratalstraße 5.70 km	8 Min. 128 km
	197 083 2.72 km	3 Min. 130 km
	198 Auf L2149 nach Norden fahren 3 m	130 km
	199 084 4.85 km	6 Min. 135 km
	200 Auf Waldstraße nach Nordosten fahren 2 m	135 km
	201 Biegen Sie rechts ab auf die Waldstraße 86 m	8 Sek. 135 km
	202 Biegen Sie links ab auf die Rosental 59 m	22 Sek. 135 km
	203 Biegen Sie links ab auf die Rosental 287 m	1 Min. 136 km
	204 Biegen Sie rechts ab auf die Ilmenauer Straße 1101 m	2 Min. 137 km
	205 087 320 m	1 Min. 137 km
	206 Auf Ilmenauer Straße nach Südosten fahren 7 m	137 km












	207 088 3.17 km	3 Min. 140 km
	208 089 460 m	1 Min. 141 km
	209 Fahren Sie weiter in Richtung Geraberg 58 m	2 Sek. 141 km
	210 Fahren Sie weiter in Richtung Limenau/Elgersburg 851 m	1 Min. 142 km
	211 Bei der zweiten Möglichkeit rechts auf die Elgersburger Straße 34 m	13 Sek. 142 km
	212 Biegen Sie rechts ab in Richtung Schmiedefeld/Rstg./Zentrum/Thüringer Wald 5.81 km	3 Min. 147 km
	213 Erfurter Straße 67 415 m	1 Min. 148 km
	214 Auf Erfurter Straße nach Süden fahren 3 m	148 km
	215 Fahren Sie weiter in Richtung Schmiedefeld/Rstg./Zentrum/Krankenhaus/Naturpark-Route Thüringer Wald 1661 m	2 Min. 149 km
	216 Fahren Sie in den Kreisverkehr Kreisverkehr 162 m	19 Sek. 150 km
	217 Biegen Sie rechts ab in Richtung A71/Stadtilm/Bücheloh 45 m	15 Sek. 150 km
	218 Fahren Sie in den Kreisverkehr Kreisverkehr 818 m	1 Min. 150 km
	219 Biegen Sie rechts ab in Richtung A71/Stadtilm/Bücheloh 55 m	12 Sek. 151 km















	220 090 389 m	1 Min. 151 km
	221 Auf Büchelohr Straße nach Osten fahren 12 m	151 km
	222 Fahren Sie in den Kreisverkehr Kreisverkehr 2.36 km	3 Min. 153 km
	223 091 65 m	26 Sek. 153 km
	224 Bei der ersten Möglichkeit rechts auf die L3087 2 m	153 km
	225 Fahren Sie weiter in Richtung Stadtilm/Griesheim 6.11 km	6 Min. 159 km
	226 092 2.12 km	2 Min. 162 km
	227 093 334 m	1 Min. 162 km
	228 Biegen Sie rechts ab auf die L1114 5 m	162 km
	229 Biegen Sie links ab auf die Geilsdorfer Weg 558 m	1 Min. 162 km
	230 094 1043 m	2 Min. 164 km
	231 Biegen Sie rechts ab auf die L1114 2 m	164 km
	232 095 259 m	1 Min. 164 km
	233 Biegen Sie links ab auf die K3 4 m	164 km















	234 Biegen Sie links ab auf die Geilsdorf 1068 m	1 Min. 165 km
	235 097 1611 m	1 Min. 166 km
	236 Auf K3 nach Osten fahren 8 m	166 km
	237 098 1844 m	1 Min. 168 km
	238 Biegen Sie rechts ab auf die Professor-Nöller-Straße 2 m	168 km
	239 099 2.24 km	2 Min. 171 km
	240 Biegen Sie links ab auf die Nahwinden 3 m	171 km
	241 Biegen Sie rechts ab in Richtung Ehrenstein 311 m	1 Min. 171 km
	242 Biegen Sie rechts ab auf die Ehrenstein 1667 m	2 Min. 173 km
	243 Biegen Sie rechts ab auf die Rudolstädter Straße 4.26 km	5 Min. 177 km
	244 Biegen Sie rechts ab in Richtung Sundremda 500 m	1 Min. 177 km
	245 Biegen Sie links ab in Richtung Rudolstadt/Stadtilm 1811 m	3 Min. 179 km
	246 Fahren Sie weiter in Richtung Rudolstadt/Stadtilm 114 m	26 Sek. 179 km
	247 Biegen Sie links ab in Richtung Rudolstadt/Stadtilm 58 m	9 Sek. 179 km

	248 Biegen Sie links ab in Richtung Saalfeld/Bad Blankenburg/Rudolstadt 2.07 km	2 Min. 181 km
	249 100 8.78 km	8 Min. 190 km
	250 Auf Schaalaer Chaussee nach Südosten fahren 6 m	190 km
	251 Biegen Sie rechts ab auf die Herbert-Stauch-Straße 10 m	190 km
	252 101 537 m	1 Min. 191 km
	253 Auf Herbert-Stauch-Straße nach Süden fahren 1 m	191 km
	254 Biegen Sie rechts ab in Richtung Zeigerheim/Volkstedt 1317 m	28 Sek. 192 km
	255 102 6 m	28 Sek. 192 km
	256 Auf Am Spielborn nach Osten fahren 2 m	192 km
	257 Biegen Sie rechts ab auf die Herbert-Stauch-Straße 5 m	192 km
	258 103 17 m	1 Min. 192 km
	259 Auf Herbert-Stauch-Straße nach Süden fahren 5 m	192 km
	260 104 789 m	1 Min. 193 km

	261 Auf Bahnhofstraße nach Süden fahren 1 m	193 km
	262 105 1705 m	1 Min. 195 km
	263 Auf B85 nach Südwesten fahren 7 m	195 km
	264 106 220 m	15 Sek. 195 km
	265 B85 676 m	1 Min. 195 km
	266 Auf B85 nach Osten fahren 0 m	195 km
	267 Folgen Sie der B281 in Richtung A9/Gera/Pößneck/Gewerbegebiet Maxhutte Ost/Sud/Stahlwerk Thuringen 7.63 km	6 Min. 203 km
	268 107 273 m	11 Sek. 203 km
	269 Auf Maxhüttenstraße nach Nordwesten fahren 0 m	203 km
	270 Fahren Sie rechts ab auf die Ernst-Thälmann-Straße 91 m	4 Sek. 203 km
	271 Biegen Sie rechts ab in Richtung Unterwellenborn/Gewerbegebiet Maxhütte Nord 105 m	4 Sek. 204 km
	272 Biegen Sie rechts ab auf die Kronacher Straße 1646 m	3 Min. 205 km
	273 108 868 m	2 Min. 206 km















	274 Auf L1105 nach Norden fahren 8 m	206 km
	275 109 129 m	10 Sek. 206 km
	276 Biegen Sie links ab auf die L1105 3 m	206 km
	277 Fahren Sie in den Kreisverkehr Kreisverkehr 1626 m	1 Min. 208 km
	278 110 47 m	17 Sek. 208 km
	279 Auf Kreisverkehr nach Osten fahren 3 m	208 km
	280 Biegen Sie rechts ab in Richtung Ziegenrück/Bucha 8 m	208 km
	281 Fahren Sie weiter in Richtung Ziegenrück 2.14 km	2 Min. 210 km
	282 111 373 m	1 Min. 210 km
	283 Biegen Sie links ab auf die Schleizer Straße 2 m	210 km
	284 112 4.16 km	4 Min. 215 km
	285 Auf Hohe Straße nach Nordosten fahren 2 m	215 km
	286 113 3.14 km	3 Min. 218 km
	287 Fahren Sie halb links in Richtung Hohe Straße 1 m	218 km














	288 114 3.50 km	3 Min. 221 km
	289 Biegen Sie rechts ab auf die L1102 3 m	221 km
	290 115 404 m	1 Min. 222 km
	291 Auf L1102 nach Norden fahren 1 m	222 km
	292 Biegen Sie rechts ab auf die L2365 6 m	222 km
	293 116 585 m	1 Min. 222 km
	294 Auf Bahren nach Osten fahren 1 m	222 km
	295 Biegen Sie links ab in Richtung Schleiz/Knau 1886 m	1 Min. 224 km
	296 Biegen Sie rechts ab in Richtung Knau/Posen 546 m	1 Min. 225 km
	297 117 1882 m	1 Min. 227 km
	298 Biegen Sie links ab auf die Posen 2 m	227 km
	299 Biegen Sie links ab auf die Posen 145 m	17 Sek. 227 km
	300 118 257 m	19 Sek. 227 km
	301 Auf L2365 nach Osten fahren 0 m	227 km

	302 Biegen Sie rechts ab in Richtung Ziegenrück/Bucha 753 m	28 Sek. 228 km
	303 Biegen Sie rechts ab auf die Ortsstraße 1489 m	2 Min. 229 km
	304 119 1368 m	2 Min. 231 km
	305 Auf Tausa nach Südwesten fahren 2 m	231 km
	306 120 29 m	2 Sek. 231 km
	307 Biegen Sie links ab auf die Tausa 1 m	231 km
	308 Biegen Sie links ab auf die Tausa 34 m	15 Sek. 231 km
	309 121 5 m	1 Min. 231 km
	310 Auf Tausa nach Südosten fahren 1 m	231 km
	311 122 1092 m	1 Min. 232 km
	312 Auf Ortsstraße nach Südosten fahren 2 m	232 km
	313 123 263 m	23 Sek. 232 km
	314 Auf Ortsstraße nach Süden fahren 4 m	232 km
	315 124 2.57 km	2 Min. 235 km















	316 Biegen Sie rechts ab auf die Ortsstraße 3 m	235 km
	317 Biegen Sie links ab auf die Ortsstraße 70 m	20 Sek. 235 km
	318 125 5 m	235 km
	319 Auf Ortsstraße nach Südosten fahren 1 m	235 km
	320 126 20 m	235 km
	321 Auf Ortsstraße nach Südosten fahren 0 m	235 km
	322 127 2.89 km	2 Min. 238 km
	323 Biegen Sie rechts ab in Richtung A9/München/Hof/Gefell/Zentrum 3.91 km	4 Min. 241 km
	324 128 8 m	23 Sek. 241 km
	325 Auf Geraer Straße nach Süden fahren 1 m	241 km
	326 Geraer Straße 11 351 m	1 Min. 242 km
	327 Auf Geraer Straße nach Südwesten fahren 0 m	242 km
	328 Fahren Sie weiter in Richtung A9/Hof/Gefell 95 m	9 Sek. 242 km















	329 129 4 m	4 Sek. 242 km
	330 Auf Nikolaiplatz nach Südwesten fahren 1 m	242 km
	331 Schmiedestraße 7 68 m	6 Sek. 242 km
	332 Auf Schmiedestraße nach Süden fahren 2 m	242 km
	333 Folgen Sie der B2 in Richtung A9/Hof/Gefell 65 m	6 Sek. 242 km
	334 130 8 m	9 Sek. 242 km
	335 Auf Hofer Straße nach Süden fahren 1 m	242 km
	336 131 353 m	1 Min. 242 km
	337 Fahren Sie in den Kreisverkehr Kreisverkehr 2.69 km	3 Min. 245 km
	338 132 134 m	1 Min. 245 km
	339 Auf Kreisverkehr nach Nordosten fahren 1 m	245 km
	340 Biegen Sie rechts ab auf die B282 in Richtung Plauen 11 m	245 km
	341 Heinrichsruh und B282 439 m	1 Min. 246 km
	342 Auf Heinrichsruh nach Osten fahren 2 m	246 km















	343 Folgen Sie der B282 in Richtung Plauen 1507 m	1 Min. 247 km
	344 Folgen Sie der B282/E49 in Richtung Plauen 14.08 km	12 Min. 261 km
	345 134 5.49 km	6 Min. 267 km
	346 Fahren Sie in den Kreisverkehr Kreisverkehr 1330 m	1 Min. 268 km
	347 Biegen Sie rechts ab auf die B92 in Richtung Greiz/Elsterberg/Jößnitz 73 m	1 Min. 268 km
	348 136 300 m	1 Min. 268 km
	349 Auf Elsterberger Straße nach Nordosten fahren 1 m	268 km
	350 Folgen Sie der B92 in Richtung Greiz 4.79 km	1 Min. 273 km
	351 Halten Sie sich links in Richtung Rasweg 5.10 km	1 Min. 278 km
	352 Ordnen Sie sich rechts ein in Richtung B92	278 km
	353 137 641 m	19 Sek. 279 km
	354 Auf B92 nach Osten fahren 2 m	279 km
	355 Folgen Sie der B92 in Richtung Greiz 8 m	279 km
	356 An der Elsteraue 15 432 m	1 Min. 279 km

	357 142 469 m	1 Min. 280 km
	358 Auf An der Elsteraue nach Nordwesten fahren 5 m	280 km
	359 Biegen Sie rechts ab auf die B92 in Richtung A72/Chemnitz/Hof/Greiz 362 m	1 Min. 280 km
	360 143 101 m	29 Sek. 280 km
	361 Auf Greizer Straße nach Norden fahren 1 m	280 km
	362 Folgen Sie der B92 in Richtung Gera/Greiz 1134 m	1 Min. 281 km
	363 144 1055 m	2 Min. 283 km
	364 Auf Plauensche Straße nach Nordwesten fahren 5 m	283 km
	365 145 1048 m	2 Min. 284 km
	366 Auf Plauensche Straße nach Nordosten fahren 1 m	284 km
	367 146 428 m	1 Min. 284 km
	368 N 50,64108° O 12,19352° 467 m	1 Min. 284 km
	369 Auf Plauensche Straße nach Nordosten fahren 5 m	285 km

	370 147 333 m	1 Min. 285 km
	371 Biegen Sie rechts ab auf die Mylauer Straße 2 m	285 km
	372 Göltzschtal 5.56 km	6 Min. 290 km
	373 Auf Göltzschtal nach Osten fahren 42 m	290 km
	374 148 300 m	26 Sek. 291 km
	375 Biegen Sie rechts ab in Richtung Plauen 605 m	1 Min. 291 km
	376 149 128 m	1 Min. 291 km
	377 Auf Mylauer Straße nach Süden fahren 3 m	291 km
	378 153 679 m	1 Min. 292 km
	379 Auf Mylauer Straße nach Südwesten fahren 2 m	292 km
	380 Fahren Sie in den Kreisverkehr Kreisverkehr 320 m	29 Sek. 292 km
	381 Biegen Sie rechts ab in Richtung Elsterberg 31 m	10 Sek. 293 km
	382 154 218 m	26 Sek. 293 km
	383 Auf Bahnhofstraße nach Südwesten fahren 1 m	293 km

	384 155 232 m	22 Sek. 293 km
	385 Auf Elsterberger Straße nach Süden fahren 3 m	293 km
	386 Biegen Sie links ab auf die Schützenstraße 5 m	293 km
	387 Biegen Sie rechts ab auf die Schützenstraße 42 m	24 Sek. 293 km
	388 156 204 m	23 Sek. 293 km
	389 Fahren Sie halb links in Richtung Schützenstraße 2 m	293 km
	390 157 3.52 km	5 Min. 297 km
	391 Biegen Sie links ab auf die S298 3 m	297 km
	392 158 471 m	1 Min. 297 km
	393 Biegen Sie rechts ab auf die Dreckschänke 2 m	297 km
	394 159 772 m	1 Min. 298 km
	395 160 6.95 km	7 Min. 305 km
	396 Auf Hauptstraße nach Süden fahren 2 m	305 km
	397 161 2.38 km	2 Min. 307 km

	398 Auf Möschwitzer Straße nach Südwesten fahren 1 m	307 km
	399 162 416 m	1 Min. 308 km
	400 163 135 m	27 Sek. 308 km
	401 Auf Dresdener Straße nach Südwesten fahren 2 m	308 km
	402 Biegen Sie links ab auf die Straße 235 m	21 Sek. 308 km
	403 164 8 m	17 Sek. 308 km
	404 Auf Straße nach Norden fahren 2 m	308 km
	405 Biegen Sie links ab auf die Dresdener Straße 5 m	308 km
	406 165 653 m	2 Min. 309 km
	407 Biegen Sie links ab auf die Reißiger Straße 1 m	309 km
	408 166 481 m	1 Min. 309 km
	409 Auf Reißiger Straße nach Süden fahren 7 m	309 km
	410 167 34 m	27 Sek. 309 km
	411 Biegen Sie rechts ab auf die Martin-Luther-Straße 2 m	309 km

	412 168 106 m	17 Sek. 309 km
	413 169 90 m	8 Sek. 309 km
	414 Biegen Sie links ab auf die Leißnerstraße 2 m	309 km
	415 170 79 m	1 Min. 310 km
	416 Auf Leißnerstraße nach Südwesten fahren 1 m	310 km
	417 Biegen Sie rechts ab auf die Schillerstraße 40 m	4 Sek. 310 km
	418 171 88 m	28 Sek. 310 km
	419 Biegen Sie links ab auf die Paul-Schneider-Straße 3 m	310 km
	420 Biegen Sie rechts ab auf die Paul-Schneider-Straße 110 m	1 Min. 310 km
	421 172 67 m	22 Sek. 310 km
	422 Auf Paul-Schneider-Straße nach Nordwesten fahren 0 m	310 km
	423 Biegen Sie links ab auf die Jößnitzer Straße 8 m	310 km
	424 173 108 m	1 Min. 310 km
	425 174 358 m	1 Min. 310 km

	426 175 226 m	1 Min. 311 km
	427 176 110 m	17 Sek. 311 km
	428 177 224 m	27 Sek. 311 km
	429 Biegen Sie links ab auf die Melanchthonstraße 0 m	311 km
	430 Biegen Sie rechts ab auf die Theaterstraße 332 m	1 Min. 311 km
	431 178 5 m	14 Sek. 311 km
	432 Auf Theaterstraße nach Südwesten fahren 0 m	311 km
	433 179 76 m	11 Sek. 311 km
	434 Biegen Sie links ab auf die Dobenastraße 1 m	311 km
	435 Biegen Sie rechts ab auf die Neundorfer Straße 177 m	20 Sek. 312 km
	436 180 5 m	14 Sek. 312 km
	437 Auf Neundorfer Straße nach Südwesten fahren 0 m	312 km
	438 181 74 m	9 Sek. 312 km
	439 Biegen Sie links ab auf die Oberer Graben 1 m	312 km

	440 Biegen Sie rechts ab auf die Straßberger Straße 198 m	1 Min. 312 km
	441 182 8 m	11 Sek. 312 km
	442 Auf Straßberger Straße nach Osten fahren 2 m	312 km
	443 Biegen Sie rechts ab auf die Mühlberg 6 m	312 km
	444 183 7 m	14 Sek. 312 km
	445 Auf Mühlberg nach Norden fahren 2 m	312 km
	446 Biegen Sie rechts ab auf die Straßberger Straße 5 m	312 km
	447 184 151 m	1 Min. 312 km
	448 Biegen Sie links ab auf die Altmarkt 1 m	312 km
	449 Plauen 89 m	15 Sek. 312 km