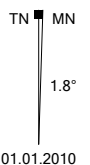
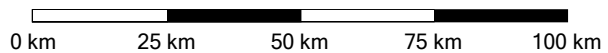


City Navigator Europe NTU 2020.2
 Use of the Map Data is subject to certain restrictions
 and/or requirements imposed by third party suppliers
 and/or governmental or regulatory authorities as
 further set forth at <https://legal.here.com/terms/general-content-supplier/terms-and-notice/>
 © 2019 HERE. All rights reserved.
 © Garmin Ltd. or its Subsidiaries 2019.

HEF_Rottenbuch



GARMIN












Statistiken












Übersicht




Punkte: 82 Zwischenziele: 23 Distanz: 465 km Gesamtzeit: 4 Std. 51 Min. Kurs: 165.2° wahr

■	1. Hohe Luft	
↑	2. Auf Carl-Benz-Straße nach Süden fahren 0 m	0 m
↘	3. Biegen Sie rechts ab auf die Carl-Benz-Straße 36 m	3 Sek. 36 m
↙	4. Biegen Sie links ab auf die Frankfurter Straße 81 m	1 Min. 117 m
↑	5. Folgen Sie der B27 in Richtung Fulda/Hünfeld/Gewerbegebiet Döllwiesen 561 m	679 m
↑	6. Fahren Sie weiter in Richtung Meisenbach 8.20 km	2 Min. 8.9 km
↘	7. Biegen Sie rechts ab auf die Meisenbacher Straße 269 m	13 Sek. 9.2 km
🚩	8. Meisenbach 35 m	28 Sek. 9.2 km
↑	9. Auf Meisenbacher Straße nach Nordosten fahren 3 m	9.2 km
↘	10. Biegen Sie rechts ab auf die B27 32 m	6 Sek. 9.2 km
↑	11. Folgen Sie der B27 in Richtung Fulda/Hünfeld 1726 m	4 Sek. 10.9 km
↑	12. Folgen Sie der B27 in Richtung Fulda 4.28 km	3 Min. 15.2 km

	13. Folgen Sie der B27 in Richtung Fulda 569 m	1 Min. 15.8 km
	14. Folgen Sie der B27 in Richtung Fulda/Hünfeld 4.72 km	8 Min. 20.5 km
	15. Folgen Sie der B27 in Richtung Fulda/Hünfeld-Süd 2.16 km	1 Min. 22.7 km
	16. Folgen Sie der B27 in Richtung A7/Kassel/Würzburg/Fulda 7.47 km	29 Sek. 30.1 km
	17. Nehmen Sie die Auf-/Abfahrt A7 rechts in Richtung Würzburg 5.35 km	4 Min. 35.5 km
	18. Keulos 5.77 km	3 Min. 41.3 km
	19. Auf A7 nach Süden fahren 13 m	41.3 km
	20. Folgen Sie der A7 in Richtung Ulm/Rothenburg o.d.T. 103.85 km	36 Min. 145 km
	21. Fahren Sie bei 120 ab auf die A8 in Richtung München/Augsburg/Stuttgart/Ulm 166.61 km	11 Sek. 312 km
	22. Fahren Sie rechts ab auf die A8 21 m	312 km
	23. Nehmen Sie die Auf-/Abfahrt A8 links in Richtung München/Augsburg 143 m	7 Sek. 312 km
	24. Nehmen Sie die Auf-/Abfahrt A8 rechts in Richtung München/Augsburg 487 m	23 Sek. 312 km

-
- | | | |
|---|--|-------------------|
|  | 25. Nehmen Sie die Auf-/Abfahrt links in Richtung A8/München/Augsburg
518 m | 1 Min.
313 km |
|  | 26. Fahren Sie bei 72 ab auf die B2/B17 in Richtung Donauwörth/Gersthofen/Augsburg-West/Landsberg a. Lech/Messe
58.32 km | 32 Min.
371 km |
|  | 27. Fahren Sie rechts ab auf die B2
99 m | 3 Sek.
371 km |
|  | 28. Nehmen Sie die Auf-/Abfahrt B2 links in Richtung Donauwörth/Gersthofen
256 m | 8 Sek.
372 km |
|  | 29. Nehmen Sie die Auf-/Abfahrt B2 rechts in Richtung Donauwörth/Gersthofen
369 m | 12 Sek.
372 km |
|  | 30. Nehmen Sie die Auf-/Abfahrt A8 rechts in Richtung Stuttgart
501 m | 20 Sek.
372 km |
|  | 31. Nehmen Sie die Auf-/Abfahrt A8 links in Richtung Stuttgart
458 m | 23 Sek.
373 km |
|  | 32. Fahren Sie bei 71B ab in Richtung Neusäß/Aystetten/Gvz Augsburg
2.28 km | 1 Min.
375 km |
|  | 33. Fahren Sie rechts ab auf die Abfahrt
179 m | 6 Sek.
375 km |
|  | 34. Biegen Sie rechts ab in Richtung Neusäß/Augsburg
208 m | 6 Sek.
376 km |
|  | 35. Fahren Sie rechts ab auf die Anschlussstelle Neusäß
293 m | 1 Min.
376 km |
-

	36. Fahren Sie bei 72 ab auf die B2/B17 in Richtung Donauwörth/Gersthofen/Augsburg-West/Landsberg a. Lech/Messe 2.15 km	2 Min. 378 km
	37. Fahren Sie rechts ab auf die B17 99 m	3 Sek. 378 km
	38. Nehmen Sie die Auf-/Abfahrt B17 rechts in Richtung Augsburg-West/Landsberg a. Lech/Gersthofen-Süd/A.-Zentrum/Messe 256 m	8 Sek. 378 km
	39. Halten Sie sich links in Richtung A96 in Richtung München 44.24 km	30 Min. 423 km
	40. Fahren Sie in den Kreisverkehr Kreisverkehr 66 m	6 Sek. 423 km
	41. Biegen Sie rechts ab auf die B17 in Richtung Füssen/Garmisch-Part./Schongau 345 m	26 Sek. 423 km
	42. Folgen Sie der B17 in Richtung Füssen/Garmisch-Part./Schongau/Ammersee 10.83 km	1 Min. 434 km
	43. Folgen Sie der B17 in Richtung Füssen/Garmisch-Partenkirchen/Schongau 9.04 km	7 Min. 443 km
	44. Nehmen Sie die Auf-/Abfahrt B23 in Richtung Garmisch-Part./Oberammergau/Gewerbegebiet Peiting-Süd 15.71 km	3 Min. 459 km
	45. Fahren Sie rechts ab auf die B23 99 m	4 Sek. 459 km
	46. Folgen Sie der Auf-/Abfahrt B23 191 m	8 Sek. 459 km

	47. Biegen Sie rechts ab in Richtung Garmisch-Part. 55 m	2 Sek. 459 km
	48. Ramsau 693 m	1 Min. 460 km
	49. Halten Sie sich rechts in Richtung Voglherd 4.54 km	464 km
	50. Biegen Sie links ab auf die Moos 666 m	2 Min. 465 km
	51. rottenbuch, moos 38 271 m	2 Min. 465 km
