






























Kulmbach Rundfahrt

	Richtungen	Distanz	Richtung	Zeit	Gesamt-	Gesamtzeit
	Startpunkt: Kulmbach1				0 m	0 Sekunden
	Auf Obere Stadt nach Nordwesten fahren	2 m	219° wahr	0 Sekunden	2 m	0 Sekunden
	Biegen Sie rechts ab auf die Spitalgasse	29 m	315° wahr	1 Minuten	32 m	1 Minuten
	Halten Sie sich links in Richtung Grünwehr	500 m	76° wahr	2 Minuten	531 m	2 Minuten
	Biegen Sie rechts ab auf die Hofer Straße	255 m	44° wahr	1 Minuten	786 m	3 Minuten
	Nehmen Sie die rechte Auf-/Abfahrt auf die B289	1.7 km	126° wahr	3 Minuten	2.5 km	6 Minuten
	Ankunftszeit: Kauerndorf	2.0 km	0° wahr	2 Minuten	4.4 km	7 Minuten
	Folgen Sie der B289 in Richtung A9/B303/Hof/Rehau/	1.5 km	54° wahr	9 Minuten	5.9 km	9 Minuten
	Ankunftszeit: B3036	3.2 km	327° wahr	3 Minuten	9.0 km	11 Minuten
	Auf B303 nach Südosten fahren	0 m	147° wahr	4 Minuten	9.0 km	11 Minuten
	Biegen Sie links ab in Richtung Wirsberg	4.1 km	136° wahr	3 Minuten	13.1 km	14 Minuten
	Ankunftszeit: B3037	188 m	180° wahr	2 Minuten	13.3 km	15 Minuten
	Auf Herbert-Kneitz-Straße nach Osten fahren	2 m	0° wahr	5 Minuten	13.3 km	15 Minuten


Kulmbach Rundfahrt

	Richtungen	Distanz	Richtung	Zeit	Gesamt-	Gesamtzeit
	Biegen Sie rechts ab auf die Sessenreuther Straße	504 m	53° wahr	1 Minuten	13.8 km	16 Minuten
	Biegen Sie rechts ab auf die Bahnhofstraße	4.5 km	126° wahr	5 Minuten	18.3 km	20 Minuten
	Biegen Sie links ab auf die Wasserknoten	3.0 km	153° wahr	5 Minuten	21.3 km	24 Minuten
	Ordnen Sie sich rechts ein in Richtung Wasserknoten	436 m	37° wahr	2 Minuten	21.7 km	26 Minuten
•	Ankunftszeit: Bt481	894 m	264° wahr	2 Minuten	22.6 km	27 Minuten
	Biegen Sie links ab auf die Lützenreuth	941 m	103° wahr	14 Minuten	23.6 km	28 Minuten
	Biegen Sie rechts ab in Richtung Hof/Selb/Weißenstadt/Gefrees	2.4 km	12° wahr	3 Minuten	25.9 km	31 Minuten
•	Ankunftszeit: Rotherstraße und Bahnhofstraße	291 m	228° wahr	2 Minuten	26.2 km	32 Minuten
	Auf Bösenack nach Südosten fahren	9 m	48° wahr	5 Minuten	26.2 km	32 Minuten
•	Ankunftszeit: St21801	4.6 km	90° wahr	6 Minuten	30.8 km	37 Minuten
	Auf St2180 nach Osten fahren	0 m	270° wahr	6 Minuten	30.8 km	37 Minuten
	Biegen Sie links ab auf die Bt45	469 m	74° wahr	1 Minuten	31.3 km	38 Minuten
	Biegen Sie rechts ab auf die Reinersreuther Straße	5.1 km	13° wahr	5 Minuten	36.3 km	43 Minuten

Kulmbach Rundfahrt

	Richtungen	Distanz	Richtung	Zeit	Gesamt-	Gesamtzeit
	Biegen Sie rechts ab auf die Ho18	3.1 km	51° wahr	3 Minuten	39.5 km	45 Minuten
•	Ankunftszeit: Ho18	197 m	0° wahr	1 Minuten	39.7 km	46 Minuten
	Auf Ho18 nach Südosten fahren	0 m	180° wahr	9 Minuten	39.7 km	46 Minuten
	Fahren Sie in den Kreisverkehr Kreisverkehr	6.7 km	172° wahr	5 Minuten	46.4 km	51 Minuten
	Biegen Sie rechts ab in Richtung Selb/Kirchenlamitz/	50 m	10° wahr	1 Minuten	46.4 km	51 Minuten
	Biegen Sie rechts ab auf die St2177	8.0 km	113° wahr	8 Minuten	54.4 km	59 Minuten
•	Ankunftszeit: St21772	883 m	327° wahr	2 Minuten	55.3 km	1 Stunde(n), 0 Minute(n)
	Auf St2177 nach Südosten fahren	0 m	147° wahr	15 Minuten	55.3 km	1 Stunde(n), 0 Minute(n)
	Fahren Sie in den Kreisverkehr Kreisverkehr	2.6 km	107° wahr	3 Minuten	57.9 km	1 Stunde(n), 3 Minute(n)
	Bei der ersten Möglichkeit rechts auf die Überbruck	28 m	153° wahr	1 Minuten	58.0 km	1 Stunde(n), 3 Minute(n)
	Biegen Sie links ab auf die Marktplatz	267 m	169° wahr	1 Minuten	58.2 km	1 Stunde(n), 3 Minute(n)
•	Ankunftszeit: St2177	1.6 km	0° wahr	2 Minuten	59.9 km	1 Stunde(n), 5 Minute(n)
	Auf St2177 nach Süden fahren	0 m	180° wahr	5 Minuten	59.9 km	1 Stunde(n), 5 Minute(n)

Kulmbach Rundfahrt

	Richtungen	Distanz	Richtung	Zeit	Gesamt-	Gesamtzeit
	Fahren Sie in den Kreisverkehr Kreisverkehr	4.8 km	221° wahr	4 Minuten	64.7 km	1 Stunde(n), 9 Minute(n)
	Bei der zweiten Möglichkeit rechts auf die Wunsiedler Straße	61 m	132° wahr	1 Minuten	64.7 km	1 Stunde(n), 9 Minute(n)
	Halten Sie sich links in Richtung Hofer Straße	5.5 km	158° wahr	5 Minuten	70.2 km	1 Stunde(n), 14 Minute(n)
	Fahren Sie in den Kreisverkehr Kreisverkehr	463 m	78° wahr	1 Minuten	70.7 km	1 Stunde(n), 14 Minute(n)
	Bei der ersten Möglichkeit rechts auf die Karl-Sand-Straße	17 m	125° wahr	1 Minuten	70.7 km	1 Stunde(n), 14 Minute(n)
	Biegen Sie links ab auf die Egerstraße	120 m	153° wahr	1 Minuten	70.8 km	1 Stunde(n), 15 Minute(n)
•	Ankunftszeit: Egerstraße	18 m	164° wahr	1 Minuten	70.8 km	1 Stunde(n), 15 Minute(n)
	Auf Egerstraße nach Osten fahren	2 m	344° wahr	11 Minuten	70.8 km	1 Stunde(n), 15 Minute(n)
	Fahren Sie in den Kreisverkehr Kreisverkehr	2.5 km	61° wahr	4 Minuten	73.3 km	1 Stunde(n), 19 Minute(n)
	Bei der ersten Möglichkeit rechts auf die Egerstraße	51 m	81° wahr	1 Minuten	73.4 km	1 Stunde(n), 19 Minute(n)
•	Ankunftszeit: St2180	6.2 km	0° wahr	7 Minuten	79.6 km	1 Stunde(n), 25 Minute(n)
	Biegen Sie links ab auf die Marktplatz	6.7 km	104° wahr	18 Minuten	86.3 km	1 Stunde(n), 32 Minute(n)
	Biegen Sie rechts ab auf die Rathausstraße	46 m	65° wahr	1 Minuten	86.4 km	1 Stunde(n), 33 Minute(n)

Kulmbach Rundfahrt

	Richtungen	Distanz	Richtung	Zeit	Gesamt-	Gesamtzeit
	Biegen Sie links ab auf die Wun13	1.8 km	143° wahr	3 Minuten	88.2 km	1 Stunde(n), 35 Minute(n)
	Biegen Sie rechts ab auf die St2178	3.5 km	64° wahr	4 Minuten	91.7 km	1 Stunde(n), 38 Minute(n)
	Biegen Sie rechts ab auf die Münchenreuth	3.7 km	144° wahr	4 Minuten	95.4 km	1 Stunde(n), 41 Minute(n)
•	Ankunftszeit: St2178	123 m	1° wahr	1 Minuten	95.5 km	1 Stunde(n), 42 Minute(n)
	Auf Münchenreuth nach Westen fahren	11 m	181° wahr	17 Minuten	95.5 km	1 Stunde(n), 42 Minute(n)
	Biegen Sie rechts ab in Richtung Arzberg/Konnnersreuth	5.1 km	202° wahr	5 Minuten	101 km	1 Stunde(n), 46 Minute(n)
•	Ankunftszeit: St2175 und Neudorf	641 m	0° wahr	2 Minuten	101 km	1 Stunde(n), 48 Minute(n)
	Fahren Sie in den Kreisverkehr Kreisverkehr	920 m	293° wahr	7 Minuten	102 km	1 Stunde(n), 49 Minute(n)
	Bei der dritten Möglichkeit rechts auf die Straße	63 m	210° wahr	1 Minuten	102 km	1 Stunde(n), 49 Minute(n)
	Biegen Sie links ab auf die Tir14	965 m	291° wahr	2 Minuten	103 km	1 Stunde(n), 51 Minute(n)
•	Ankunftszeit: 185	3.8 km	134° wahr	4 Minuten	107 km	1 Stunde(n), 54 Minute(n)
	Auf Tir14 nach Südwesten fahren	5 m	314° wahr	7 Minuten	107 km	1 Stunde(n), 54 Minute(n)
	Nehmen Sie die Auf-/Abfahrt rechts in Richtung A93/	2.4 km	223° wahr	3 Minuten	109 km	1 Stunde(n), 57 Minute(n)

Kulmbach Rundfahrt

	Richtungen	Distanz	Richtung	Zeit	Gesamt-	Gesamtzeit
	Biegen Sie rechts ab auf die St2169	115 m	6° wahr	1 Minuten	110 km	1 Stunde(n), 57 Minute(n)
	Biegen Sie rechts ab in Richtung A93/Regensburg/Oberteich	4.0 km	152° wahr	4 Minuten	113 km	2 Stunde(n), 1 Minute(n)
	Biegen Sie links ab auf die Oberteich	785 m	212° wahr	3 Minuten	114 km	2 Stunde(n), 3 Minute(n)
	Biegen Sie rechts ab auf die Straße	332 m	199° wahr	2 Minuten	115 km	2 Stunde(n), 4 Minute(n)
	Ankunftszeit: A93	425 m	31° wahr	1 Minuten	115 km	2 Stunde(n), 4 Minute(n)
	Auf Straße nach Nordwesten fahren	1 m	211° wahr	11 Minuten	115 km	2 Stunde(n), 4 Minute(n)
	Biegen Sie links ab auf die Straße	1.6 km	265° wahr	2 Minuten	117 km	2 Stunde(n), 6 Minute(n)
	Biegen Sie links ab auf die Straße	949 m	211° wahr	2 Minuten	118 km	2 Stunde(n), 7 Minute(n)
	Biegen Sie rechts ab auf die Triebendorf	627 m	189° wahr	1 Minuten	118 km	2 Stunde(n), 8 Minute(n)
	Biegen Sie links ab auf die Mitterharlohmühle	1.9 km	292° wahr	3 Minuten	120 km	2 Stunde(n), 10 Minute(n)
	Biegen Sie rechts ab auf die St2170	1.0 km	255° wahr	2 Minuten	121 km	2 Stunde(n), 12 Minute(n)
	Biegen Sie links ab auf die Tir17	3.7 km	313° wahr	3 Minuten	125 km	2 Stunde(n), 15 Minute(n)
	Biegen Sie links ab auf die Friedenfelser Straße	789 m	277° wahr	3 Minuten	126 km	2 Stunde(n), 17 Minute(n)





Kulmbach Rundfahrt

	Richtungen	Distanz	Richtung	Zeit	Gesamt-	Gesamtzeit
●	Ankunftszeit: St2121	3.4 km	52° wahr	3 Minuten	129 km	2 Stunde(n), 20 Minute(...)
↑	Auf St2121 nach Süden fahren	0 m	232° wahr	16 Minuten	129 km	2 Stunde(n), 20 Minute(...)
↷	Biegen Sie rechts ab auf die St2121	4.8 km	161° wahr	4 Minuten	134 km	2 Stunde(n), 23 Minute(...)
↶	Biegen Sie links ab auf die Poststraße	840 m	208° wahr	2 Minuten	135 km	2 Stunde(n), 25 Minute(...)
↷	Biegen Sie rechts ab in Richtung Pfaben/Wetzldorf/Siegritz/	3.4 km	179° wahr	3 Minuten	138 km	2 Stunde(n), 28 Minute(...)
↶	Biegen Sie links ab auf die Tir33	3.4 km	250° wahr	3 Minuten	141 km	2 Stunde(n), 31 Minute(n)
↷	Biegen Sie rechts ab auf die St2181	972 m	244° wahr	2 Minuten	142 km	2 Stunde(n), 32 Minute(...)
●	Ankunftszeit: St21812	217 m	308° wahr	2 Minuten	143 km	2 Stunde(n), 34 Minute(...)
↑	Auf St2181 nach Westen fahren	0 m	128° wahr	14 Minuten	143 km	2 Stunde(n), 34 Minute(...)
↷	Biegen Sie rechts ab auf die St2177	9.2 km	356° wahr	8 Minuten	152 km	2 Stunde(n), 41 Minute(n)
●	Ankunftszeit: St21771	2.5 km	44° wahr	3 Minuten	154 km	2 Stunde(n), 44 Minute(...)
↑	Auf St2177 nach Nordosten fahren	0 m	224° wahr	11 Minuten	154 km	2 Stunde(n), 44 Minute(...)
↶	Halten Sie sich links in Richtung St2177	4.0 km	38° wahr	4 Minuten	158 km	2 Stunde(n), 47 Minute(...)


Kulmbach Rundfahrt

	Richtungen	Distanz	Richtung	Zeit	Gesamt-	Gesamtzeit
	Halten Sie sich links in Richtung St2177	3.3 km	27° wahr	3 Minuten	162 km	2 Stunde(n), 49 Minute(...)
	Biegen Sie links ab auf die Straße	941 m	18° wahr	1 Minuten	163 km	2 Stunde(n), 50 Minute(...)
•	Ankunftszeit: 187	605 m	203° wahr	2 Minuten	163 km	2 Stunde(n), 51 Minute(n)
	Auf Tir17 nach Nordwesten fahren	28 m	23° wahr	8 Minuten	163 km	2 Stunde(n), 51 Minute(n)
	Fahren Sie halb links in Richtung Tir16	6.2 km	221° wahr	6 Minuten	169 km	2 Stunde(n), 57 Minute(...)
	Biegen Sie rechts ab auf die Tir16	199 m	201° wahr	1 Minuten	170 km	2 Stunde(n), 57 Minute(...)
	Biegen Sie rechts ab in Richtung Ebnath	838 m	241° wahr	2 Minuten	170 km	2 Stunde(n), 58 Minute(...)
	Biegen Sie rechts ab auf die Bahnhofstraße	1.6 km	278° wahr	3 Minuten	172 km	3 Stunde(n), 0 Minute(n)
•	Ankunftszeit: Grünlas	1.9 km	63° wahr	3 Minuten	174 km	3 Stunde(n), 3 Minute(n)
	Auf Grünlas nach Nordwesten fahren	2 m	243° wahr	12 Minuten	174 km	3 Stunde(n), 3 Minute(n)
	Biegen Sie rechts ab auf die Wunsiedler Straße	1.4 km	326° wahr	2 Minuten	175 km	3 Stunde(n), 4 Minute(n)
	Biegen Sie links ab auf die Fichtelgebirgsstraße	5.2 km	344° wahr	7 Minuten	181 km	3 Stunde(n), 11 Minute(n)
•	Ankunftszeit: B3038	714 m	9° wahr	2 Minuten	181 km	3 Stunde(n), 12 Minute(n)


Kulmbach Rundfahrt

	Richtungen	Distanz	Richtung	Zeit	Gesamt-	Gesamtzeit
	Auf B303 nach Westen fahren	1 m	189° wahr	9 Minuten	181 km	3 Stunde(n), 12 Minute(n)
	Biegen Sie links ab in Richtung Warmensteinach/Mehlmeisel/	5.7 km	307° wahr	4 Minuten	187 km	3 Stunde(n), 16 Minute(n)
	Biegen Sie rechts ab auf die Jahnstraße	2.3 km	218° wahr	3 Minuten	189 km	3 Stunde(n), 18 Minute(n)
	Biegen Sie links ab auf die Wunsiedler Straße	606 m	197° wahr	2 Minuten	190 km	3 Stunde(n), 20 Minute(...)
	Halten Sie sich rechts in Richtung Nagler Weg	32 m	112° wahr	1 Minuten	190 km	3 Stunde(n), 20 Minute(...)
•	Ankunftszeit: Nagler Weg	307 m	1° wahr	1 Minuten	190 km	3 Stunde(n), 21 Minute(n)
	Auf Nagler Weg nach Westen fahren	6 m	181° wahr	9 Minuten	190 km	3 Stunde(n), 21 Minute(n)
	Biegen Sie rechts ab auf die Bt4	2.4 km	284° wahr	3 Minuten	193 km	3 Stunde(n), 24 Minute(...)
	Biegen Sie links ab auf die Bt4	26 m	3° wahr	1 Minuten	193 km	3 Stunde(n), 24 Minute(...)
	Ankunftszeit: Bullhead House	1.7 km	14° wahr	3 Minuten	194 km	3 Stunde(n), 27 Minute(...)
	Auf Fleckl nach Westen fahren	46 m	194° wahr	7 Minuten	194 km	3 Stunde(n), 27 Minute(...)
•	Ankunftszeit: Track 009 Fertig stellen	467 m	228° wahr	1 Minuten	195 km	3 Stunde(n), 28 Minute(...)
	Auf Bt4 nach Nordwesten fahren	7 m	48° wahr	1 Minuten	195 km	3 Stunde(n), 28 Minute(...)

Kulmbach Rundfahrt

	Richtungen	Distanz	Richtung	Zeit	Gesamt-	Gesamtzeit
	Halten Sie sich rechts in Richtung Bt4	1.4 km	258° wahr	2 Minuten	196 km	3 Stunde(n), 29 Minute(...)
	Biegen Sie links ab auf die B303	4.6 km	0° wahr	4 Minuten	201 km	3 Stunde(n), 32 Minute(...)
•	Ankunftszeit: B30311	566 m	63° wahr	2 Minuten	201 km	3 Stunde(n), 34 Minute(...)
	Auf B303 nach Westen fahren	0 m	243° wahr	7 Minuten	201 km	3 Stunde(n), 34 Minute(...)
•	Ankunftszeit: B30312	6.8 km	0° wahr	5 Minuten	208 km	3 Stunde(n), 38 Minute(...)
	Auf B303 nach Westen fahren	0 m	0° wahr	5 Minuten	208 km	3 Stunde(n), 38 Minute(...)
	Folgen Sie der B303 in Richtung A9/Berlin/Nürnberg/Kronach	3.2 km	271° wahr	4 Minuten	211 km	3 Stunde(n), 42 Minute(...)
	Folgen Sie der B303 in Richtung Kronach/Stadtsteinach	4.0 km	293° wahr	5 Minuten	215 km	3 Stunde(n), 46 Minute(...)
	Biegen Sie links ab in Richtung Trebgast/Himmelkron/	1.4 km	6° wahr	2 Minuten	217 km	3 Stunde(n), 47 Minute(...)
	Biegen Sie rechts ab auf die Kulmbacher Straße	4.5 km	269° wahr	6 Minuten	221 km	3 Stunde(n), 53 Minute(...)
	Biegen Sie links ab auf die Reisighofweg	3.3 km	302° wahr	4 Minuten	225 km	3 Stunde(n), 56 Minute(...)
	Biegen Sie links ab auf die Straße	357 m	5° wahr	1 Minuten	225 km	3 Stunde(n), 57 Minute(...)
	Biegen Sie links ab auf die Heinersreuth	1.8 km	260° wahr	4 Minuten	227 km	4 Stunde(n), 0 Minute(n)

Kulmbach Rundfahrt

	Richtungen	Distanz	Richtung	Zeit	Gesamt-	Gesamtzeit
	Biegen Sie rechts ab auf die Ku10	116 m	231° wahr	1 Minuten	227 km	4 Stunde(n), 0 Minute(n)
	Ankunftszeit: Wolfskehle 5	3.4 km	270° wahr	5 Minuten	230 km	4 Stunde(n), 4 Minute(n)
	Auf Wolfskehle nach Nordwesten fahren	0 m	90° wahr	27 Minuten	230 km	4 Stunde(n), 4 Minute(n)
	Ankunftszeit: Kulmbach1	952 m	39° wahr	3 Minuten	231 km	4 Stunde(n), 6 Minute(n)