

## Kulmbach Wasserkuppe

	Richtungen	Distanz	Richtung	Zeit	Gesamt-	Gesamtzeit
	Startpunkt: Kulmbach				0 m	0 Sekunden
	Auf Marktplatz nach Nordwesten fahren	0 m	48° wahr	0 Sekunden	0 m	0 Sekunden
	Biegen Sie rechts ab auf die Spitalgasse	13 m	315° wahr	1 Minuten	14 m	1 Minuten
	Biegen Sie links ab auf die Grabenstraße	165 m	2° wahr	1 Minuten	179 m	1 Minuten
	Fahren Sie in den Kreisverkehr Kreisverkehr	71 m	241° wahr	1 Minuten	250 m	2 Minuten
	Bei der ersten Möglichkeit rechts auf die Sutte	17 m	287° wahr	1 Minuten	267 m	2 Minuten
	Fahren Sie in den Kreisverkehr Kreisverkehr	72 m	314° wahr	1 Minuten	339 m	2 Minuten
	Bei der ersten Möglichkeit rechts auf die Sutte	44 m	299° wahr	1 Minuten	384 m	2 Minuten
	Halten Sie sich rechts in Richtung Kronacher Straße	569 m	292° wahr	2 Minuten	953 m	3 Minuten
	Folgen Sie der B85 in Richtung Saalfeld/Kronach	670 m	335° wahr	2 Minuten	1.6 km	5 Minuten
	Folgen Sie der B85 in Richtung Saalfeld/Kronach	5.1 km	354° wahr	5 Minuten	6.7 km	9 Minuten
	Folgen Sie der B173/B303 in Richtung A9/Berlin/Hof/	13.5 km	4° wahr	13 Minuten	20.2 km	21 Minuten
	Biegen Sie rechts ab auf die B173	32 m	346° wahr	1 Minuten	20.3 km	21 Minuten





## Kulmbach Wasserkuppe

	Richtungen	Distanz	Richtung	Zeit	Gesamt-	Gesamtzeit
	Biegen Sie links ab auf die Stöhrstraße	1.1 km	54° wahr	2 Minuten	21.3 km	23 Minuten
	Fahren Sie in den Kreisverkehr Kreisverkehr	4.2 km	52° wahr	5 Minuten	25.5 km	27 Minuten
	Bei der zweiten Möglichkeit rechts auf die Zur Pfalz	53 m	52° wahr	1 Minuten	25.6 km	28 Minuten
	Biegen Sie links ab auf die Lehestener Straße	17.9 km	329° wahr	17 Minuten	43.5 km	45 Minuten
	Fahren Sie weiter in Richtung Lehesten	4.7 km	16° wahr	5 Minuten	48.2 km	49 Minuten
	Biegen Sie links ab auf die Röttersdorfer Straße	4.6 km	332° wahr	4 Minuten	52.9 km	53 Minuten
	Biegen Sie rechts ab auf die Neustadt	170 m	299° wahr	1 Minuten	53.0 km	53 Minuten
	Fahren Sie weiter in Richtung B90/Leutenberg	237 m	351° wahr	1 Minuten	53.3 km	53 Minuten
	Biegen Sie rechts ab auf die Leutenberger Straße	43 m	339° wahr	1 Minuten	53.3 km	53 Minuten
	Biegen Sie links ab auf die L1097	1.2 km	100° wahr	2 Minuten	54.5 km	54 Minuten
	Folgen Sie der B90 in Richtung Saalfeld/Leutenberg	6.6 km	0° wahr	5 Minuten	61.1 km	59 Minuten
	Fahren Sie in den Kreisverkehr Kreisverkehr	5.8 km	325° wahr	7 Minuten	66.9 km	1 Stunde(n), 5 Minute(n)
	Biegen Sie rechts ab auf die B90 in Richtung Rudolstadt/Saalfeld	33 m	287° wahr	1 Minuten	67.0 km	1 Stunde(n), 6 Minute(n)

## Kulmbach Wasserkuppe

	Richtungen	Distanz	Richtung	Zeit	Gesamt-	Gesamtzeit
	Folgen Sie der B85 in Richtung Saalfeld/Kaulsdorf	3.6 km	315° wahr	4 Minuten	70.6 km	1 Stunde(n), 9 Minute(n)
	Fahren Sie in den Kreisverkehr Kreisverkehr	3.4 km	332° wahr	4 Minuten	74.0 km	1 Stunde(n), 12 Minute(n)
	Biegen Sie rechts ab auf die B85 in Richtung Saalfeld	54 m	290° wahr	1 Minuten	74.0 km	1 Stunde(n), 13 Minute(n)
	Folgen Sie der B85 in Richtung Rudolstadt/Saalfeld	3.3 km	213° wahr	4 Minuten	77.3 km	1 Stunde(n), 16 Minute(n)
	Biegen Sie links ab auf die Straße	848 m	220° wahr	1 Minuten	78.2 km	1 Stunde(n), 17 Minute(n)
•	Ankunftszeit: Breternitz	84 m	11° wahr	1 Minuten	78.2 km	1 Stunde(n), 18 Minute(n)
	Auf Straße nach Westen fahren	11 m	191° wahr	1 Stunde(n), 18 Minute(n)	78.3 km	1 Stunde(n), 18 Minute(n)
	Biegen Sie links ab auf die B85	74 m	275° wahr	1 Minuten	78.3 km	1 Stunde(n), 18 Minute(n)
	Biegen Sie links ab in Richtung Reschwitz	3.9 km	333° wahr	5 Minuten	82.2 km	1 Stunde(n), 22 Minute(n)
	Biegen Sie rechts ab in Richtung Südstadt	462 m	233° wahr	2 Minuten	82.7 km	1 Stunde(n), 23 Minute(n)
	Fahren Sie weiter in Richtung Zentrum	228 m	297° wahr	1 Minuten	82.9 km	1 Stunde(n), 24 Minute(n)
	Biegen Sie rechts ab auf die Knochstraße	44 m	270° wahr	1 Minuten	83.0 km	1 Stunde(n), 24 Minute(n)
	Fahren Sie in den Kreisverkehr Kreisverkehr	850 m	346° wahr	2 Minuten	83.8 km	1 Stunde(n), 26 Minute(n)

## Kulmbach Wasserkuppe

	Richtungen	Distanz	Richtung	Zeit	Gesamt-	Gesamtzeit
	Bei der dritten Möglichkeit rechts auf die Sonneberger	33 m	246° wahr	1 Minuten	83.8 km	1 Stunde(n), 26 Minute(n)
	Biegen Sie links ab auf die B281 in Richtung Neuhaus a.R.	1.1 km	244° wahr	2 Minuten	84.9 km	1 Stunde(n), 27 Minute(n)
	Folgen Sie der B281 in Richtung Neuhaus a.Rwg.	18.7 km	180° wahr	18 Minuten	104 km	1 Stunde(n), 45 Minute(n)
	Fahren Sie in den Kreisverkehr Kreisverkehr	6.6 km	211° wahr	9 Minuten	110 km	1 Stunde(n), 53 Minute(n)
	Biegen Sie rechts ab in Richtung Ilmenau/Sitzendorf	22 m	256° wahr	1 Minuten	110 km	1 Stunde(n), 53 Minute(n)
	Biegen Sie links ab auf die L1147	340 m	310° wahr	1 Minuten	111 km	1 Stunde(n), 54 Minute(n)
•	Ankunftszeit: Katzhütte	8.6 km	225° wahr	8 Minuten	119 km	2 Stunde(n), 1 Minute(n)
	Auf Neuhäuser Straße nach Nordwesten fahren	9 m	45° wahr	43 Minuten	119 km	2 Stunde(n), 1 Minute(n)
	Biegen Sie links ab auf die Oelzer Straße	1.2 km	281° wahr	2 Minuten	120 km	2 Stunde(n), 2 Minute(n)
	Biegen Sie rechts ab in Richtung Ilmenau/Großbreitenbach	2.1 km	244° wahr	4 Minuten	123 km	2 Stunde(n), 6 Minute(n)
	Biegen Sie links ab in Richtung A71/Gehren/Neustadt/Rstg./	5.2 km	314° wahr	6 Minuten	128 km	2 Stunde(n), 11 Minute(n)
	Biegen Sie rechts ab auf die Hohe Tanne	2.3 km	307° wahr	3 Minuten	130 km	2 Stunde(n), 14 Minute(n)
	Biegen Sie links ab in Richtung A71/Ilmenau/Gehren/Neustadt/	53 m	20° wahr	1 Minuten	130 km	2 Stunde(n), 14 Minute(n)

## Kulmbach Wasserkuppe

	Richtungen	Distanz	Richtung	Zeit	Gesamt-	Gesamtzeit
	Biegen Sie links ab in Richtung Neustadt/Rstg./Naturpark-Route	70 m	311° wahr	1 Minuten	130 km	2 Stunde(n), 15 Minute(n)
	Fahren Sie in den Kreisverkehr Kreisverkehr	4.3 km	198° wahr	4 Minuten	134 km	2 Stunde(n), 18 Minute(n)
	Bei der ersten Möglichkeit rechts auf die Rennsteigstraße	20 m	263° wahr	1 Minuten	134 km	2 Stunde(n), 19 Minute(n)
	Fahren Sie weiter in Richtung Oberhof/Schmiedefeld/	4.8 km	325° wahr	4 Minuten	139 km	2 Stunde(n), 22 Minute(...)
	Biegen Sie links ab auf die L1141	80 m	321° wahr	1 Minuten	139 km	2 Stunde(n), 22 Minute(...)
	Fahren Sie weiter in Richtung Oberhof/Schmiedefeld	2.4 km	226° wahr	2 Minuten	142 km	2 Stunde(n), 24 Minute(...)
	Biegen Sie links ab auf die L3004	3.4 km	315° wahr	4 Minuten	145 km	2 Stunde(n), 27 Minute(...)
	Biegen Sie rechts ab in Richtung Suhl/Vesser/Naturpark-Route	1.7 km	208° wahr	4 Minuten	147 km	2 Stunde(n), 31 Minute(n)
	Biegen Sie links ab auf die Suhler Chaussee	708 m	331° wahr	2 Minuten	148 km	2 Stunde(n), 32 Minute(...)
	Ankunftszeit: L1140	6.3 km	177° wahr	6 Minuten	154 km	2 Stunde(n), 38 Minute(...)
	Auf L1140 nach Westen fahren	4 m	357° wahr	38 Minuten	154 km	2 Stunde(n), 38 Minute(...)
	Biegen Sie links ab auf die Ilmenauer Straße	3.8 km	354° wahr	3 Minuten	158 km	2 Stunde(n), 41 Minute(n)
	Fahren Sie weiter in Richtung A73/Schleusingen/Krankenhaus	1.8 km	346° wahr	4 Minuten	159 km	2 Stunde(n), 44 Minute(...)

## Kulmbach Wasserkuppe

	Richtungen	Distanz	Richtung	Zeit	Gesamt-	Gesamtzeit
	Biegen Sie links ab auf die Friedrich-König-Straße	92 m	298° wahr	1 Minuten	160 km	2 Stunde(n), 44 Minute(...)
	Halten Sie sich rechts in Richtung Meiningen/	1.4 km	244° wahr	3 Minuten	161 km	2 Stunde(n), 46 Minute(...)
	Fahren Sie weiter in Richtung Meiningen/Gewerbegebiet	1.1 km	230° wahr	2 Minuten	162 km	2 Stunde(n), 48 Minute(...)
•	Ankunftszeit: Meininger Straße	1.6 km	90° wahr	2 Minuten	164 km	2 Stunde(n), 50 Minute(...)
	Auf Meininger Straße nach Westen fahren	0 m	270° wahr	12 Minuten	164 km	2 Stunde(n), 50 Minute(...)
•	Ankunftszeit: Hauptstraße 31	9.3 km	122° wahr	11 Minuten	173 km	3 Stunde(n), 0 Minute(n)
	Auf Hauptstraße nach Südwesten fahren	7 m	302° wahr	11 Minuten	173 km	3 Stunde(n), 0 Minute(n)
	Fahren Sie weiter in Richtung A71/Meiningen/Römhild	3.3 km	295° wahr	4 Minuten	176 km	3 Stunde(n), 4 Minute(n)
	Biegen Sie links ab in Richtung Römhild/Obermaßfeld-	323 m	257° wahr	1 Minuten	177 km	3 Stunde(n), 5 Minute(n)
•	Ankunftszeit: Hauptstraße1	6.6 km	0° wahr	7 Minuten	183 km	3 Stunde(n), 11 Minute(n)
	Biegen Sie rechts ab auf die Frankeninsel	998 m	158° wahr	12 Minuten	184 km	3 Stunde(n), 12 Minute(n)
	Biegen Sie rechts ab in Richtung Meiningen/Rentwertshausen/Bad	892 m	224° wahr	1 Minuten	185 km	3 Stunde(n), 13 Minute(n)
	Fahren Sie weiter in Richtung Mellrichstadt/Meiningen/	81 m	242° wahr	1 Minuten	185 km	3 Stunde(n), 13 Minute(n)

## Kulmbach Wasserkuppe






	Richtungen	Distanz	Richtung	Zeit	Gesamt-	Gesamtzeit
	Biegen Sie links ab in Richtung Rentwertshausen/Bauerbach/	108 m	261° wahr	1 Minuten	185 km	3 Stunde(n), 13 Minute(n)
	Biegen Sie rechts ab auf die L2626	1.7 km	161° wahr	4 Minuten	187 km	3 Stunde(n), 17 Minute(n)
	Biegen Sie rechts ab auf die Henneberger Straße	3.3 km	249° wahr	3 Minuten	190 km	3 Stunde(n), 19 Minute(n)
	Biegen Sie links ab in Richtung A71/Mellrichstadt/Meiningen	2.9 km	222° wahr	3 Minuten	193 km	3 Stunde(n), 21 Minute(n)
	Fahren Sie weiter in Richtung A71/Schweinfurt/Mellrichstadt	417 m	206° wahr	2 Minuten	194 km	3 Stunde(n), 23 Minute(...)
	Ankunftszeit: L3019	727 m	0° wahr	1 Minuten	194 km	3 Stunde(n), 23 Minute(...)
	Fahren Sie weiter in Richtung Bad Neustadt/Mellrichstadt/	5.5 km	197° wahr	18 Minuten	200 km	3 Stunde(n), 28 Minute(...)
	Fahren Sie in den Kreisverkehr Kreisverkehr	1.2 km	195° wahr	2 Minuten	201 km	3 Stunde(n), 29 Minute(...)
	Biegen Sie rechts ab in Richtung Bad Neustadt/Zentrum	45 m	203° wahr	1 Minuten	201 km	3 Stunde(n), 29 Minute(...)
	Biegen Sie rechts ab auf die Hainhofer Straße	1.4 km	264° wahr	3 Minuten	203 km	3 Stunde(n), 32 Minute(...)
	Biegen Sie rechts ab auf die Nes23	5.3 km	236° wahr	5 Minuten	208 km	3 Stunde(n), 36 Minute(...)
	Biegen Sie links ab auf die Ringstraße	3.7 km	296° wahr	3 Minuten	212 km	3 Stunde(n), 39 Minute(...)
	Biegen Sie rechts ab auf die Behrunger Straße	208 m	250° wahr	1 Minuten	212 km	3 Stunde(n), 40 Minute(...)

## Kulmbach Wasserkuppe

	Richtungen	Distanz	Richtung	Zeit	Gesamt-	Gesamtzeit
	Biegen Sie links ab auf die Oberelsbacher Straße	1.1 km	344° wahr	2 Minuten	213 km	3 Stunde(n), 41 Minute(n)
	Biegen Sie links ab auf die Unterelsbacher Straße	4.2 km	270° wahr	4 Minuten	217 km	3 Stunde(n), 45 Minute(...)
•	Ankunftszeit: St2289	1.3 km	90° wahr	3 Minuten	218 km	3 Stunde(n), 47 Minute(...)
	Auf St2289 nach Westen fahren	0 m	270° wahr	24 Minuten	218 km	3 Stunde(n), 47 Minute(...)
•	Ankunftszeit: St22891	6.0 km	118° wahr	5 Minuten	224 km	3 Stunde(n), 52 Minute(...)
	Auf St2289 nach Westen fahren	0 m	298° wahr	5 Minuten	224 km	3 Stunde(n), 52 Minute(...)
	Biegen Sie rechts ab auf die Rampe	740 m	228° wahr	1 Minuten	225 km	3 Stunde(n), 52 Minute(...)
	Folgen Sie der B279 in Richtung A7/Fulda/Gersfeld	140 m	344° wahr	1 Minuten	225 km	3 Stunde(n), 52 Minute(...)
	Biegen Sie links ab auf die B279	34 m	5° wahr	1 Minuten	225 km	3 Stunde(n), 52 Minute(...)
	Folgen Sie der B279 in Richtung A7/Fulda/Gersfeld	1.3 km	281° wahr	3 Minuten	227 km	3 Stunde(n), 54 Minute(...)
	Folgen Sie der B279 in Richtung A7/Fulda/Gersfeld	680 m	266° wahr	1 Minuten	227 km	3 Stunde(n), 55 Minute(...)
	Fahren Sie rechts ab auf die B278	157 m	266° wahr	1 Minuten	227 km	3 Stunde(n), 55 Minute(...)
	Biegen Sie links ab auf die B278 in Richtung Eisenach/Ehrenberg	282 m	83° wahr	1 Minuten	228 km	3 Stunde(n), 55 Minute(...)



## Kulmbach Wasserkuppe

	Richtungen	Distanz	Richtung	Zeit	Gesamt-	Gesamtzeit
	Biegen Sie links ab auf die B284 in Richtung Fulda/Gersfeld/Ehr.-	10.2 km	11° wahr	10 Minuten	238 km	4 Stunde(n), 4 Minute(n)
	Folgen Sie der B284 in Richtung Gersfeld	1.6 km	308° wahr	3 Minuten	239 km	4 Stunde(n), 7 Minute(n)
	Biegen Sie rechts ab in Richtung Abtsroda	2.2 km	224° wahr	2 Minuten	242 km	4 Stunde(n), 8 Minute(n)
	Biegen Sie links ab auf die Wasserkuppe	1.9 km	333° wahr	2 Minuten	243 km	4 Stunde(n), 10 Minute(n)
	Ankunftszeit: Wasserkuppe (Obernhäusen)	24 m	307° wahr	1 Minuten	244 km	4 Stunde(n), 11 Minute(n)