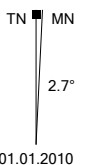
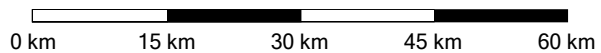




City Navigator Europe NTU 2020.2

Use of the Map Data is subject to certain restrictions and/or requirements imposed by third party suppliers and/or governmental or regulatory authorities as further set forth at <https://legal.here.com/terms/general-content-supplier/terms-and-notices/>
 © 2019 HERE. All rights reserved.
 © Garmin Ltd. or its Subsidiaries 2019.



Oberwiesen_Sebnitz

GARMIN

Fichtelbergbaude bis Schillerstraße und Schillerplatz

Statistiken

Übersicht

Punkte: 137 Zwischenziele: 14 Distanz: 234 km Gesamtzeit: 5 Std. 4 Min. Kurs: 56.5° wahr



1. Fichtelbergbaude



2. Auf Fichtelbergstraße nach Südwesten fahren

2 m

2 m



3. Biegen Sie links ab auf die Tellerhäuser Straße

2.31 km

7 Min.

2.3 km



4. Fahren Sie weiter in Richtung B95/Chemnitz/Annaberg-Buchholz/Oberwiesenthal

289 m

1 Min.

2.6 km



5. Fahren Sie halb links in Richtung Karlsbader Straße

1735 m

1 Min.

4.3 km



6. Biegen Sie rechts ab auf die Markt

927 m

2 Min.

5.3 km



7. Biegen Sie links ab auf die Annaberger Straße

98 m

17 Sek.

5.4 km



8. Biegen Sie rechts ab auf die Annaberger Straße

355 m

1 Min.

5.7 km



9. Biegen Sie links ab auf die Annaberger Straße

401 m

1 Min.

6.1 km



10. Biegen Sie links ab in Richtung Scheibenberg/Neudorf

3.68 km

5 Min.

9.8 km



11. Halten Sie sich rechts in Richtung S266

8.42 km

8 Min.

18.2 km
















12. Ordnen Sie sich rechts ein in Richtung Karlsbader Straße

215 m















19 Sek.

18.4 km














Fichtelbergbaude bis Schillerstraße und Schillerplatz

	13. Karlsbader Straße 140 3.67 km	5 Min. 22.1 km
	14. Auf Karlsbader Straße nach Norden fahren 8 m	22.1 km
	15. Halten Sie sich rechts in Richtung S266 2.10 km	3 Min. 24.2 km
	16. Biegen Sie rechts ab auf die Talstraße 1511 m	2 Min. 25.7 km
	17. Folgen Sie der B101 in Richtung Freiberg 2.39 km	4 Min. 28.1 km
	18. Fahren Sie in den Kreisverkehr Kreisverkehr 145 m	21 Sek. 28.2 km
	19. Biegen Sie rechts ab auf die B101 in Richtung Freiberg 38 m	23 Sek. 28.3 km
	20. Fahren Sie weiter in Richtung B101/Freiberg 1840 m	3 Min. 30.1 km
	21. Biegen Sie links ab auf die Chemnitzer Straße 323 m	30.4 km
	22. Folgen Sie der B95 in Richtung Chemnitz/Ehrenfriedersdorf 2.15 km	3 Min. 32.6 km
	23. Biegen Sie rechts ab auf die B95 in Richtung Chemnitz/Ehrenfriedersdorf 468 m	1 Min. 33.1 km
	24. Folgen Sie der B95 in Richtung Chemnitz/Thum 5.66 km	1 Min. 38.7 km
	25. Biegen Sie rechts ab in Richtung Drebach 255 m	23 Sek. 39.0 km

Fichtelbergbaude bis Schillerstraße und Schillerplatz

	26. Biegen Sie links ab auf die Wettinstraße 24 m	22 Sek. 39.0 km
	27. Biegen Sie rechts ab auf die Zschopauer Straße 6.68 km	1 Min. 45.7 km
	28. Biegen Sie links ab auf die S228 3.70 km	3 Min. 49.4 km
	29. Biegen Sie links ab auf die Gartenstraße 5.39 km	8 Min. 54.8 km
	30. Biegen Sie rechts ab auf die Rudolf-Breitscheid-Straße 155 m	14 Sek. 54.9 km
	31. Biegen Sie links ab auf die Waldkirchener Straße 219 m	29 Sek. 55.2 km
	32. Biegen Sie rechts ab auf die Waldkirchener Straße 654 m	1 Min. 55.8 km
	33. Biegen Sie links ab auf die Zschopenthal 2.64 km	3 Min. 58.4 km
	34. Biegen Sie links ab auf die S228 1360 m	2 Min. 59.8 km
	35. Biegen Sie links ab auf die Ziegelei 2.67 km	2 Min. 62.5 km
	36. Biegen Sie rechts ab auf die Eppendorfer Straße 2.30 km	3 Min. 64.8 km
	37. Biegen Sie links ab auf die Hohenfichtener Straße 2.06 km	2 Min. 66.8 km
	38. Biegen Sie rechts ab auf die Metzdorfer Straße 2.01 km	2 Min. 68.9 km
	39. Biegen Sie links ab auf die Metzdorfer Straße 256 m	1 Min. 69.1 km














Fichtelbergbaude bis Schillerstraße und Schillerplatz

	40. Biegen Sie rechts ab auf die Metzdorfer Straße 310 m	1 Min. 69.4 km
	41. Biegen Sie rechts ab auf die S237 1004 m	70.4 km
	42. Biegen Sie links ab in Richtung Gahlenz 3.31 km	4 Min. 73.7 km
	43. Biegen Sie links ab auf die Gahlenzer Straße 3.06 km	4 Min. 76.8 km
	44. Biegen Sie rechts ab auf die Gahlenzer Straße 29 m	1 Min. 76.8 km
	45. Biegen Sie rechts ab auf die S206 7.69 km	10 Min. 84.5 km
	46. Biegen Sie links ab auf die Sankt Michaeliser Straße 2.61 km	4 Min. 87.1 km
	47. Biegen Sie links ab auf die Hauptstraße 587 m	1 Min. 87.7 km
	48. Folgen Sie der B101 in Richtung Freiberg 233 m	1 Min. 87.9 km
	49. Folgen Sie der B101 in Richtung Freiberg 1135 m	1 Min. 89.1 km
	50. Biegen Sie rechts ab auf die Bebelplatz 4.11 km	5 Min. 93.2 km
	51. Folgen Sie der B173 in Richtung Dresden 870 m	2 Min. 94.1 km
	52. Biegen Sie rechts ab in Richtung Hilbersdorf/Gewerbegebiet Muldenhütten/Gewerbegebiet Saxonía 1172 m	2 Min. 95.2 km



Fichtelbergbaude bis Schillerstraße und Schillerplatz

	53. Biegen Sie rechts ab auf die K7714 3.64 km	4 Min. 98.9 km
	54. Biegen Sie rechts ab auf die Hauptstraße 1940 m	2 Min. 101 km
	55. Biegen Sie links ab auf die Hauptstraße 58 m	13 Sek. 101 km
	56. Biegen Sie links ab auf die Sohraer Straße 89 m	8 Sek. 101 km
	57. Biegen Sie links ab auf die Straße 3.37 km	3 Min. 104 km
	58. Biegen Sie links ab auf die Obere Hauptstraße 2.18 km	3 Min. 107 km
	59. Biegen Sie rechts ab auf die Nordstraße 240 m	29 Sek. 107 km
	60. Biegen Sie rechts ab auf die Am Bahnhof 1228 m	1 Min. 108 km
	61. Biegen Sie links ab auf die Am Bahnhof 1081 m	2 Min. 109 km
	62. Biegen Sie rechts ab auf die Straße des Friedens 121 m	1 Min. 109 km
	63. Biegen Sie links ab auf die Frauenstraße 5.85 km	1 Min. 115 km
	64. Biegen Sie links ab auf die Dippoldiswalder Straße 1374 m	4 Min. 116 km
	65. Biegen Sie rechts ab auf die Borlaser Straße 1538 m	3 Min. 118 km
	66. Biegen Sie rechts ab auf die K9010 1502 m	1 Min. 119 km


Fichtelbergbaude bis Schillerstraße und Schillerplatz

	67. Biegen Sie links ab in Richtung Dresden/Oelsa 2.45 km	2 Min. 122 km
	68. Biegen Sie rechts ab auf die Seifersdorfer Straße 3.11 km	5 Min. 125 km
	69. Biegen Sie rechts ab in Richtung Dippoldiswalde/Karsdorf 58 m	5 Sek. 125 km
	70. Halten Sie sich rechts in Richtung Heidestraße 1581 m	2 Min. 127 km
	71. Biegen Sie links ab auf die Antonsweg 504 m	1 Min. 127 km
	72. Biegen Sie rechts ab auf die B170 in Richtung Altenberg/Dippoldiswalde 1564 m	1 Min. 129 km
	73. Biegen Sie links ab in Richtung Glashütte/Reinholdshain 1392 m	1 Min. 130 km
	74. Biegen Sie links ab auf die Schulstraße 894 m	2 Min. 131 km
	75. Biegen Sie rechts ab auf die Kreischeaer Straße 85 m	15 Sek. 131 km
	76. Glashütte 9.11 km	10 Min. 140 km
	77. Auf Hauptstraße nach Westen fahren 4 m	140 km
	78. Biegen Sie links ab auf die Falkenhainer Straße 7.71 km	10 Min. 148 km
	79. Biegen Sie links ab auf die Dippoldiswalder Straße 6.35 km	7 Min. 154 km















Fichtelbergbaude bis Schillerstraße und Schillerplatz

	80. Biegen Sie rechts ab auf die Büttnerstraße 40 m	25 Sek. 154 km
	81. Biegen Sie links ab auf die Dresdner Straße 115 m	25 Sek. 154 km
	82. Altenberg 279 m	1 Min. 155 km
	83. Auf Platz des Bergmanns nach Südosten fahren 11 m	155 km
	84. Biegen Sie links ab in Richtung A17/Dresden/Prag (Praha)/Heidenau/Geising 231 m	20 Sek. 155 km
	85. Biegen Sie rechts ab auf die Bahnhofplatz 2.78 km	3 Min. 158 km
	86. Biegen Sie rechts ab auf die Hauptstraße 285 m	1 Min. 158 km
	87. Biegen Sie links ab auf die K9033 4.88 km	8 Min. 163 km
	88. Biegen Sie rechts ab auf die S174 1839 m	3 Min. 165 km
	89. Fahren Sie in den Kreisverkehr Kreisverkehr 619 m	1 Min. 165 km
	90. Bei der dritten Möglichkeit rechts auf die Hauptstraße 41 m	24 Sek. 165 km
	91. Biegen Sie rechts ab auf die Waltersdorfer Straße 1455 m	2 Min. 167 km
	92. Biegen Sie rechts ab auf die Straße 2.27 km	2 Min. 169 km








Fichtelbergbaude bis Schillerstraße und Schillerplatz

	93. Biegen Sie rechts ab auf die K8756 618 m	24 Sek. 170 km
	94. Ordnen Sie sich rechts ein in Richtung Hennersbach 1585 m	2 Min. 171 km
	95. Biegen Sie links ab in Richtung Pirna/Bad Gottleuba/Liebstadt 1247 m	1 Min. 173 km
	96. Biegen Sie rechts ab auf die Markt 4.87 km	4 Min. 177 km
	97. Biegen Sie links ab auf die Pirnaer Straße 60 m	22 Sek. 177 km
	98. Biegen Sie links ab auf die Krebsler Straße 9.39 km	10 Min. 187 km
	99. Biegen Sie rechts ab auf die Köttewitz 2.34 km	2 Min. 189 km
	100 Biegen Sie rechts ab auf die S178a 924 m	1 Min. 190 km
	101 Nehmen Sie die Auf-/Abfahrt B172 in Richtung Pirna-Zentrum/Dresden/Heidenau/Bad Schandau 4.59 km	9 Sek. 195 km
	102 Fahren Sie rechts ab auf die Dresdner Straße 142 m	7 Sek. 195 km
	103 Biegen Sie rechts ab auf die B172 in Richtung Tetschen (Decin)/Bad Schandau/Zentrum 241 m	13 Sek. 195 km
	104 Biegen Sie links ab in Richtung Zentrum 857 m	2 Min. 196 km
	105 Biegen Sie rechts ab auf die Basteistraße 10.86 km	15 Min. 207 km

Fichtelbergbaude bis Schillerstraße und Schillerplatz

	106 Biegen Sie links ab auf die Straße 2.77 km	3 Min. 210 km
	107 Biegen Sie links ab auf die Straße 55 m	1 Min. 210 km
	108 Straße 47 m	17 Sek. 210 km
	109 Auf Straße nach Nordwesten fahren 0 m	210 km
	110 Biegen Sie rechts ab auf die Basteistraße 153 m	15 Sek. 210 km
	111 Biegen Sie rechts ab auf die An der Tankstelle 2.52 km	3 Min. 212 km
	112 Biegen Sie rechts ab auf die S165 75 m	19 Sek. 212 km
	113 Biegen Sie rechts ab auf die Am Hockstein 2.67 km	3 Min. 215 km
	114 Biegen Sie links ab auf die S163 144 m	23 Sek. 215 km
	115 Biegen Sie rechts ab auf die Am Hockstein 64 m	1 Min. 215 km
	116 Halten Sie sich links in Richtung S165 4.10 km	5 Min. 219 km
	117 Biegen Sie rechts ab auf die K8724 1033 m	1 Min. 220 km
	118 Biegen Sie links ab auf die Schandauer Straße 795 m	1 Min. 221 km
	119 Biegen Sie links ab auf die Höllenweg 1076 m	2 Min. 222 km

Fichtelbergbaude bis Schillerstraße und Schillerplatz

	120 Biegen Sie links ab auf die Querweg 963 m	2 Min. 223 km
	121 Biegen Sie rechts ab auf die Niederdorfstraße 2.12 km	3 Min. 225 km
	122 Biegen Sie rechts ab in Richtung Sebnitz/Utbersdorf 480 m	1 Min. 226 km
	123 Fahren Sie in den Kreisverkehr Schandauer Straße 6.41 km	7 Min. 232 km
	124 Bei der zweiten Möglichkeit rechts auf die Schandauer Straße 42 m	14 Sek. 232 km
	125 Fahren Sie in den Kreisverkehr Schillerplatz 1163 m	2 Min. 234 km
	126 Schillerstraße und Schillerplatz 20 m	24 Sek. 234 km