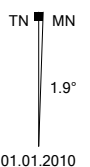
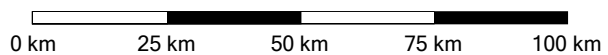


City Navigator Europe NTU 2020.2
 Use of the Map Data is subject to certain restrictions
 and/or requirements imposed by third party suppliers
 and/or governmental or regulatory authorities as
 further set forth at <https://legal.here.com/terms/general-content-supplier/terms-and-notices/>
 © 2019 HERE. All rights reserved.
 © Garmin Ltd. or its Subsidiaries 2019.

PL_HEF















GARMIN














Statistiken














Übersicht














Punkte: 189 Zwischenziele: 56 Distanz: 266 km Gesamtzeit: 4 Std. 42 Min. Kurs: 284.3° wahr














	1. Plauen	
	2. Auf Marktstraße nach Südosten fahren 9 m	9 m
	3. Biegen Sie rechts ab auf die Altmarkt 80 m	14 Sek. 89 m
	4. Biegen Sie links ab auf die Mühlberg 150 m	16 Sek. 239 m
	5. Biegen Sie rechts ab auf die Mühlberg 82 m	1 Min. 321 m
	6. Biegen Sie links ab auf die Böhlerstraße 77 m	7 Sek. 398 m
	7. Biegen Sie rechts ab auf die Dürerstraße 143 m	1 Min. 541 m
	8. Biegen Sie links ab auf die Dürerbrücke 447 m	1 Min. 988 m
	9. Biegen Sie rechts ab auf die Holbeinstraße 48 m	18 Sek. 1.0 km
	10. Biegen Sie rechts ab auf die Leuchtmühlenweg 1474 m	2 Min. 2.5 km
	11. Biegen Sie links ab auf die Straßberger Straße 598 m	1 Min. 3.1 km
	12. Biegen Sie links ab auf die Hauptstraße 6.66 km	2 Min. 9.8 km














- | | | |
|---|---|--------------------|
|  | 13. Biegen Sie rechts ab auf die Talstraße
7.45 km | 7 Min.
17.2 km |
|  | 14. Biegen Sie links ab auf die Straße
206 m | 1 Min.
17.4 km |
|  | 15. Biegen Sie rechts ab auf die Kirchhofweg
4.69 km | 4 Min.
22.1 km |
|  | 16. Biegen Sie rechts ab auf die Mödlareuther Weg
291 m | 1 Min.
22.4 km |
|  | 17. Biegen Sie rechts ab auf die Mödlareuth
2.61 km | 3 Min.
25.0 km |
|  | 18. Biegen Sie links ab auf die Mödlareuth
35 m | 16 Sek.
25.0 km |
|  | 19. Mödlareuth 13
21 m | 1 Min.
25.1 km |
|  | 20. Auf Mödlareuth nach Südwesten fahren
4 m | 25.1 km |
|  | 21. Biegen Sie rechts ab auf die Tischlersberg
5.09 km | 5 Min.
30.2 km |
|  | 22. Biegen Sie links ab auf die Gerberstraße
106 m | 26 Sek.
30.3 km |
|  | 23. Biegen Sie rechts ab auf die Rothleitener Weg
5.66 km | 7 Min.
35.9 km |
|  | 24. Halten Sie sich links in Richtung Straße
4.72 km | 4 Min.
40.6 km |
|  | 25. Halten Sie sich links in Richtung Angergraben
2.55 km | 1 Min.
43.2 km |
|  | 26. Biegen Sie rechts ab auf die Schottenhammer
2.68 km | 3 Min.
45.9 km |











-
- | | | |
|---|---|--------------------|
|  | 27. Halten Sie sich links in Richtung B173
25.36 km | 4 Min.
71.2 km |
|  | 28. Biegen Sie links ab auf die Sankt-Sebastian-Straße
1009 m | 1 Min.
72.2 km |
|  | 29. Zeyern
31 m | 1 Min.
72.3 km |
|  | 30. Auf Sankt-Sebastian-Straße nach Osten fahren
12 m | 72.3 km |
|  | 31. Biegen Sie rechts ab auf die Eichbergstraße
62 m | 6 Sek.
72.3 km |
|  | 32. Biegen Sie rechts ab auf die Sankt-Leonhard-Straße
49 m | 22 Sek.
72.4 km |
|  | 33. Biegen Sie links ab auf die Kronacher Straße
8 m | 7 Sek.
72.4 km |
|  | 34. Biegen Sie rechts ab auf die Kapellenweg
116 m | 24 Sek.
72.5 km |
|  | 35. Biegen Sie links ab auf die B173
12 m | 17 Sek.
72.5 km |
|  | 36. Folgen Sie der B173/B303 in Richtung Kronach/Coburg
1682 m | 2 Min.
74.2 km |
|  | 37. Folgen Sie der B173/B303 in Richtung Coburg/Kronach
2.79 km | 2 Min.
77.0 km |
|  | 38. Fahren Sie in den Kreisverkehr Kreisverkehr
4.07 km | 2 Min.
81.1 km |
|  | 39. Bei der zweiten Möglichkeit rechts auf die B173
63 m | 25 Sek.
81.1 km |
-















	40. Folgen Sie der B173 in Richtung A73/Nürnberg/Bamberg/Lichtenfels/Coburg 2.20 km	2 Min. 83.3 km
	41. Biegen Sie rechts ab in Richtung B303/Coburg/Mitwitz 305 m	20 Sek. 83.6 km
	42. Halten Sie sich rechts in Richtung Straße 1672 m	1 Min. 85.3 km
	43. Fahren Sie weiter in Richtung Neustadt b. Coburg/Lichtenfels/Sonnefeld/Gewerbegebiet Sonnefeld- West 11.70 km	1 Min. 97.0 km
	44. Biegen Sie rechts ab auf die Frohnlacher Straße 164 m	10 Sek. 97.2 km
	45. Biegen Sie links ab auf die Industriestraße 271 m	97.5 km
	46. Biegen Sie links ab in Richtung A73/B303/Coburg/Ebersdorf b.Cbg./Großgarnstadt 5.70 km	5 Min. 103 km
	47. Biegen Sie rechts ab in Richtung Oberfüllbach 322 m	1 Min. 103 km
	48. Biegen Sie rechts ab auf die Straße 4.04 km	4 Min. 108 km
	49. Biegen Sie rechts ab auf die Haaresgrund 887 m	2 Min. 108 km
	50. Biegen Sie rechts ab auf die Cortendorfer Straße 990 m	2 Min. 109 km
	51. Biegen Sie rechts ab auf die Rosenauer Straße 3.03 km	5 Min. 112 km
	52. Biegen Sie links ab auf die Neustadter Straße 108 m	1 Min. 113 km

-
- | | | |
|---|---|-------------------|
|  | 53. Biegen Sie links ab auf die Dammweg
1136 m | 2 Min.
114 km |
|  | 54. Lauterer Straße und Neustadter Straße
50 m | 1 Min.
114 km |
|  | 55. Auf Dammweg nach Nordwesten fahren
18 m | 114 km |
|  | 56. Biegen Sie links ab auf die Neustadter Straße
32 m | 3 Sek.
114 km |
|  | 57. Biegen Sie rechts ab auf die Rodacher Straße
419 m | 1 Min.
114 km |
|  | 58. Fahren Sie weiter in Richtung Hildburghausen/Bad Rodach/Gewerbegebiet Co-Beiersdorf
975 m | 2 Min.
115 km |
|  | 59. Fahren Sie weiter in Richtung Hildburghausen/Bad Rodach
2.15 km | 3 Min.
117 km |
|  | 60. Fahren Sie weiter in Richtung Hildburghausen/Bad Rodach
2.49 km | 3 Min.
120 km |
|  | 61. Biegen Sie links ab auf die Co3
12.35 km | 13 Min.
132 km |
|  | 62. Ordnen Sie sich rechts ein in Richtung Roßfelder Straße
5.82 km | 7 Min.
138 km |
|  | 63. Biegen Sie rechts ab in Richtung Suhl/Hildburghausen/Steinfeld/Gleichamberg
193 m | 1 Min.
138 km |
|  | 64. Biegen Sie links ab in Richtung Gleichamberg/Simmershausen
416 m | 1 Min.
139 km |
|  | 65. Biegen Sie links ab in Richtung Bad Königshofen/Linden/Gleichamberg
3.30 km | 3 Min.
142 km |
-

	66. Fahren Sie in den Kreisverkehr Kreisverkehr 15.03 km	13 Min. 157 km
	67. Bei der zweiten Möglichkeit rechts auf die St2282 50 m	1 Min. 157 km
	68. Fahren Sie in den Kreisverkehr Kreisverkehr 531 m	1 Min. 157 km
	69. Bei der zweiten Möglichkeit rechts auf die St2282 53 m	1 Min. 158 km
	70. Biegen Sie rechts ab auf die Großeibstädter Straße 2.13 km	160 km
	71. Folgen Sie der B279 in Richtung Fulda/Bad Neustadt 2.09 km	1 Min. 162 km
	72. Folgen Sie der B279 in Richtung A71/Fulda/Bad Neustadt a.d. Saale 171 m	7 Sek. 162 km
	73. Fahren Sie weiter in Richtung Bad Neustadt a.d. Saale 4.96 km	4 Min. 167 km
	74. Folgen Sie der B279 in Richtung A71/Fulda/Bad Neustadt 1594 m	8 Sek. 168 km
	75. Biegen Sie rechts ab in Richtung Heustreu/Hollstadt 1636 m	1 Min. 170 km
	76. Biegen Sie rechts ab auf die Neustädter Straße 6.73 km	3 Min. 177 km
	77. Biegen Sie links ab auf die Haugenstraße 3.35 km	3 Min. 180 km
	78. Ordnen Sie sich rechts ein in Richtung Wechterswinkler Straße 208 m	1 Min. 180 km

-
- | | | |
|---|--|-------------------|
|  | 79. Biegen Sie rechts ab auf die St2286
2.21 km | 2 Min.
183 km |
|  | 80. Biegen Sie rechts ab auf die Hauptstraße
8.17 km | 7 Min.
191 km |
|  | 81. St2286 und St2288
10.36 km | 9 Min.
201 km |
|  | 82. Auf St2286 nach Nordwesten fahren
66 m | 201 km |
|  | 83. Biegen Sie rechts ab auf die Forsthausstraße
5.24 km | 4 Min.
206 km |
|  | 84. Biegen Sie links ab auf die Schloßstraße
84 m | 26 Sek.
207 km |
|  | 85. Biegen Sie rechts ab auf die Tanner Straße
251 m | 1 Min.
207 km |
|  | 86. Melperts
1383 m | 2 Min.
208 km |
|  | 87. Auf B278 nach Norden fahren
9 m | 208 km |
|  | 88. Thaiden
3.61 km | 4 Min.
212 km |
|  | 89. Auf Hauptstraße nach Norden fahren
4 m | 212 km |
|  | 90. Folgen Sie der B278 in Richtung Eisenach/Meiningen/Tann (Rhön)
2.57 km | 3 Min.
214 km |
|  | 91. Biegen Sie links ab in Richtung Aura/Neuschwambach
2.27 km | 13 Sek.
217 km |
-

	92. Hilders 748 m	1 Min. 217 km
	93. Auf K50 nach Norden fahren 3 m	217 km
	94. Biegen Sie links ab auf die Kettenborner Weg 6.05 km	5 Min. 223 km
	95. Biegen Sie rechts ab auf die Gotthardser Straße 4.07 km	3 Min. 228 km
	96. Biegen Sie rechts ab auf die Rößbergstraße 358 m	1 Min. 228 km
	97. Biegen Sie rechts ab in Richtung Motzlar/Apfelbach 352 m	1 Min. 228 km
	98. Biegen Sie rechts ab auf die Rockenstuhlstraße 4.37 km	3 Min. 233 km
	99. Biegen Sie links ab auf die B278 in Richtung Eisenach/Buttlar/Geisa 351 m	1 Min. 233 km
	100 Rhönstraße3 3.85 km	237 km
	101 Rewe 222 m	19 Sek. 237 km
	102 Auf Rhönstraße nach Norden fahren 4 m	237 km
	103 Biegen Sie links ab auf die Bahnhofstraße 179 m	237 km
	104 Am Oberriet 3 221 m	1 Min. 237 km

	105 Auf Bahnhofstraße nach Westen fahren 3 m	237 km
	106 Biegen Sie rechts ab auf die Rasdorfer Straße 295 m	1 Min. 238 km
	107 Plauen bis Jenaer Straße 21 2.08 km	2 Min. 240 km
	108 Auf L3170 nach Westen fahren	240 km
	109 Biegen Sie links ab auf die Landstraße 1453 m	1 Min. 241 km
	110 Landstraße 9 415 m	1 Min. 242 km
	111 Auf Landstraße nach Westen fahren 0 m	242 km
	112 Biegen Sie rechts ab in Richtung Großentaft/Ortsmitte 74 m	7 Sek. 242 km
	113 Sparkasse Fulda 113 m	29 Sek. 242 km
	114 Auf Am Anger nach Nordosten fahren 3 m	242 km
	115 Biegen Sie links ab auf die Rasdorfer Straße 4.04 km	4 Min. 246 km
	116 Biegen Sie rechts ab auf die Hauptstraße 191 m	7 Sek. 246 km
	117 Biegen Sie links ab auf die Leibolzer Straße 258 m	1 Min. 246 km
	118 Halten Sie sich links in Richtung Im Grund 7.40 km	8 Min. 254 km

	119 Fahren Sie weiter in Richtung Bad Hersfeld 4.65 km	4 Min. 258 km
	120 Biegen Sie rechts ab auf die Oberhauner Straße 2.01 km	2 Min. 260 km
	121 Biegen Sie links ab auf die B27 3.56 km	5 Min. 264 km
	122 Biegen Sie rechts ab auf die Straße 756 m	13 Sek. 265 km
	123 Fahren Sie in den Kreisverkehr Kreisverkehr 147 m	1 Min. 265 km
	124 Bei der dritten Möglichkeit rechts auf die Hünfelder Straße 85 m	14 Sek. 265 km
	125 Fahren Sie in den Kreisverkehr Kreisverkehr 564 m	1 Min. 266 km
	126 Bei der dritten Möglichkeit rechts auf die Carl-Benz-Straße 50 m	14 Sek. 266 km
	127 Biegen Sie rechts ab auf die Carl-Benz-Straße 69 m	13 Sek. 266 km
	128 Jenaer Straße 21 74 m	20 Sek. 266 km