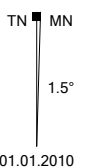
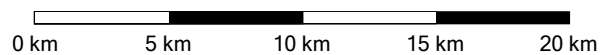


City Navigator Europe NTU 2020.2
 Use of the Map Data is subject to certain restrictions
 and/or requirements imposed by third party suppliers
 and/or governmental or regulatory authorities as
 further set forth at [https://legal.here.com/terms/general-
 content-supplier/terms-and-notices/](https://legal.here.com/terms/general-content-supplier/terms-and-notices/)
 © 2019 HERE. All rights reserved.
 © Garmin Ltd. or its Subsidiaries 2019.

SHA_S_SHA



GARMIN

01.01.2010

Statistiken

Übersicht

Punkte: 257 Zwischenziele: 77 Distanz: 155 km Gesamtzeit: 2 Std. 55 Min. Kurs: 285.7° wahr

	1.	0013	
	2.	Auf Burgstraße nach Nordwesten fahren	3 m
		3 m	
	3.	Biegen Sie rechts ab auf die Grohwiesenstraße	8 m
		5 m	
	4.	Biegen Sie links ab auf die Brunnenteichstraße	25 Sek.
		112 m	119 m
	5.	0023	1 Min.
		330 m	449 m
	6.	Auf Brunnenteichstraße nach Nordwesten fahren	449 m
		0 m	
	7.	Biegen Sie links ab auf die K2576	1 Min.
		706 m	1.2 km
	8.	0033	2 Min.
		566 m	1.7 km
	9.	Auf K2576 nach Süden fahren	1.7 km
		0 m	
	10.	0043	14 Sek.
		329 m	2.1 km
	11.	Auf K2576 nach Süden fahren	2.1 km
		6 m	
	12.	Fahren Sie in den Kreisverkehr Kreisverkehr	2 Min.
		1733 m	3.8 km

	13. Bei der zweiten Möglichkeit rechts auf die Dr.-Max-Bühler-Straße 51 m	21 Sek. 3.8 km
	14. Biegen Sie rechts ab auf die Daimlerstraße 185 m	21 Sek. 4.0 km
	15. Fahren Sie in den Kreisverkehr Kreisverkehr 926 m	2 Min. 5.0 km
	16. Bei der zweiten Möglichkeit rechts auf die Daimlerstraße 28 m	6 Sek. 5.0 km
	17. Fahren Sie in den Kreisverkehr Kreisverkehr 273 m	1 Min. 5.3 km
	18. Bei der zweiten Möglichkeit rechts auf die Daimlerstraße 27 m	5 Sek. 5.3 km
	19. Fahren Sie in den Kreisverkehr Kreisverkehr 135 m	24 Sek. 5.4 km
	20. Bei der ersten Möglichkeit rechts auf die Daimlerstraße 15 m	6 Sek. 5.4 km
	21. Biegen Sie rechts ab auf die B14 171 m	1 Min. 5.6 km
	22. 0053 298 m	1 Min. 5.9 km
	23. Auf B14 nach Südwesten fahren 8 m	5.9 km
	24. 0063 1121 m	1 Min. 7.0 km
	25. Auf Haller Straße nach Südwesten fahren 5 m	7.0 km



26. **0073**
2.35 km

3 Min.
9.4 km



27. **Auf B14 nach Westen fahren**
17 m

9.4 km



28. **0083**
847 m

1 Min.
10.2 km



29. **Auf B14 nach Südwesten fahren**
9 m

10.3 km



30. **Folgen Sie der B14 in Richtung Stuttgart/Mainhardt**
65 m

4 Sek.
10.3 km



31. **0093**
1106 m

1 Min.
11.4 km



32. **Auf B14 nach Südwesten fahren**
1 m

11.4 km



33. **0103**
1755 m

1 Min.
13.2 km



34. **Auf B14 nach Westen fahren**
10 m

13.2 km



35. **Folgen Sie der B14 in Richtung Stuttgart/Mainhardt**
361 m

23 Sek.
13.6 km



36. **0113**
185 m

1 Min.
13.7 km



37. **Auf B14 nach Westen fahren**
5 m

13.7 km














38. **0123**
275 m














10 Sek.
14.0 km





























39. **Auf B14 nach Westen fahren**
5 m














14.0 km

	40. 0133 1434 m	1 Min. 15.5 km
	41. Auf Ziegelbronn nach Südwesten fahren 3 m	15.5 km
	42. Folgen Sie der B14 in Richtung Stuttgart/Mainhardt 494 m	1 Min. 16.0 km
	43. 0143 1489 m	2 Min. 17.4 km
	44. Auf Heilbronner Straße nach Südwesten fahren 10 m	17.5 km
	45. Folgen Sie der B14 in Richtung Stuttgart/Backnang 1835 m	2 Min. 19.3 km
	46. 0153 232 m	14 Sek. 19.5 km
	47. Auf B14 nach Südwesten fahren 5 m	19.5 km
	48. 0163 545 m	1 Min. 20.1 km
	49. Auf B14 nach Süden fahren 5 m	20.1 km
	50. 0173 930 m	1 Min. 21.0 km
	51. Auf Neubruch nach Südwesten fahren 3 m	21.0 km
	52. Folgen Sie der B14 in Richtung Stuttgart/Großerlach/Backnang 413 m	18 Sek. 21.4 km














	53. 0183 1370 m	2 Min. 22.8 km
	54. Auf Dörnich nach Südosten fahren 5 m	22.8 km
	55. 0193 884 m	1 Min. 23.7 km
	56. Auf Dörnich nach Südosten fahren 3 m	23.7 km
	57. 0203 1292 m	1 Min. 25.0 km
	58. Auf B14 nach Südwesten fahren 6 m	25.0 km
	59. 0213 697 m	26 Sek. 25.7 km
	60. Auf B14 nach Südwesten fahren 3 m	25.7 km
	61. 0223 589 m	25 Sek. 26.3 km
	62. 0233 1912 m	2 Min. 28.2 km
	63. Auf B14 nach Süden fahren 12 m	28.2 km
	64. Folgen Sie der B14 in Richtung Stuttgart/Löwenstein/Backnang/Gewerbegebiet Horben 286 m	13 Sek. 28.5 km
	65. Biegen Sie rechts ab auf die B14 in Richtung Stuttgart/Backnang/Gewerbegebiet Horben 467 m	29 Sek. 28.9 km


	66. Folgen Sie der B14 in Richtung Stuttgart/Backnang/Oppenheim 540 m	1 Min. 29.5 km
	67. 0243 76 m	8 Sek. 29.6 km
	68. Auf Backnanger Straße nach Südwesten fahren 5 m	29.6 km
	69. 0253 1745 m	1 Min. 31.3 km
	70. Auf B14 nach Südwesten fahren 8 m	31.3 km
	71. Folgen Sie der B14 in Richtung Stuttgart 456 m	29 Sek. 31.8 km
	72. 0263 1200 m	2 Min. 33.0 km
	73. Auf Hauptstraße nach Südwesten fahren 2 m	33.0 km
	74. Folgen Sie der B14 in Richtung A81/Stuttgart/Backnang 657 m	1 Min. 33.6 km
	75. Folgen Sie der B14 in Richtung A81/Stuttgart/Backnang 1561 m	2 Min. 35.2 km
	76. Folgen Sie der B14 in Richtung A81/Stuttgart/Backnang-West/Gewerbegebiet Lerchenäcker 679 m	1 Min. 35.9 km
	77. Folgen Sie der B14 in Richtung A81/Stuttgart/Backnang-West 1049 m	1 Min. 36.9 km
	78. Folgen Sie der B14 in Richtung Stuttgart/Backnang-Mitte 907 m	1 Min. 37.8 km














	79. 0273 1826 m	2 Min. 39.7 km
	80. Auf B14 nach Südosten fahren 1 m	39.7 km
	81. 0283 384 m	1 Min. 40.0 km
	82. Auf Emmener Straße nach Osten fahren 3 m	40.0 km
	83. Folgen Sie der B14 in Richtung Stuttgart/Schorndorf/Gewerbegebiet Backnang-Süd 490 m	1 Min. 40.5 km
	84. 0293 640 m	1 Min. 41.2 km
	85. Auf B14 nach Südosten fahren 6 m	41.2 km
	86. Folgen Sie der B14 in Richtung Stuttgart/Winnenden 40 m	4 Sek. 41.2 km
	87. 0303 502 m	1 Min. 41.7 km
	88. Auf Trogäcker nach Süden fahren 2 m	41.7 km
	89. 0313 641 m	27 Sek. 42.4 km
	90. Auf Trogäcker nach Südwesten fahren 1 m	42.4 km
	91. Folgen Sie der B14 in Richtung Stuttgart/Winnenden/Waldrems 259 m	15 Sek. 42.6 km









	92. Folgen Sie der B14 in Richtung Stuttgart/Winnenden 997 m	1 Min. 43.6 km
	93. 0323 11.84 km	7 Min. 55.5 km
	94. Auf B14 nach Südwesten fahren 3 m	55.5 km
	95. 0333 3.35 km	2 Min. 58.8 km
	96. Auf B14 nach Westen fahren 4 m	58.8 km
	97. Halten Sie sich links in Richtung B14 in Richtung Esslingen/Stuttgart/Fellbach-Süd 421 m	16 Sek. 59.2 km
	98. 0343 348 m	13 Sek. 59.6 km
	99. Auf B14 nach Westen fahren 2 m	59.6 km
	100 0353 328 m	7 Sek. 59.9 km
	101 Auf B14 nach Westen fahren 2 m	59.9 km
	102 0363 869 m	29 Sek. 60.8 km
	103 Auf B14 nach Süden fahren 3 m	60.8 km
	104 0373 655 m	22 Sek. 61.5 km

	105 Auf B14 nach Süden fahren 2 m	61.5 km
	106 0393 2.12 km	1 Min. 63.6 km
	107 Auf Kappelbergtunnel nach Westen fahren 2 m	63.6 km
	108 0403 265 m	8 Sek. 63.8 km
	109 Auf Kappelbergtunnel nach Westen fahren 4 m	63.8 km
	110 Nehmen Sie die Auf-/Abfahrt in Richtung S-Untertürkheim/S-Bad Cannstatt 1652 m	1 Min. 65.5 km
	111 Fahren Sie rechts ab auf die Benzstraße 4 m	65.5 km
	112 Biegen Sie rechts ab auf die Benzstraße 289 m	24 Sek. 65.8 km
	113 Biegen Sie rechts ab auf die Straße 141 m	28 Sek. 65.9 km
	114 Biegen Sie links ab auf die Martin-Schrenk-Weg 158 m	1 Min. 66.1 km
	115 Fahren Sie in den Kreisverkehr Kreisverkehr 307 m	1 Min. 66.4 km
	116 Bei der zweiten Möglichkeit rechts auf die Mercedes-Jellinek-Straße 105 m	23 Sek. 66.5 km
	117 Biegen Sie rechts ab auf die Mercedes-Jellinek-Straße 460 m	1 Min. 67.0 km














	118 Biegen Sie rechts ab auf die Straße 177 m	16 Sek. 67.1 km
	119 0412 30 m	10 Sek. 67.2 km
	120 Auf Straße nach Osten fahren 6 m	67.2 km
	121 Biegen Sie rechts ab auf die Mercedes-Jellinek-Straße 61 m	5 Sek. 67.2 km
	122 Biegen Sie rechts ab auf die Mercedesstraße 129 m	21 Sek. 67.4 km
	123 Fahren Sie in den Kreisverkehr Kreisverkehr 157 m	1 Min. 67.5 km
	124 Bei der ersten Möglichkeit rechts auf die Mercedes-Jellinek-Straße 44 m	9 Sek. 67.6 km
	125 Ordnen Sie sich rechts ein in Richtung Straße 157 m	19 Sek. 67.7 km
	126 0014 54 m	6 Sek. 67.8 km
	127 Auf Straße nach Osten fahren 41 m	67.8 km
	128 Biegen Sie links ab auf die Mercedes-Jellinek-Straße 13 m	6 Sek. 67.8 km
	129 Fahren Sie in den Kreisverkehr Kreisverkehr 157 m	14 Sek. 68.0 km
	130 Bei der zweiten Möglichkeit rechts auf die Martin-Schrenk-Weg 41 m	12 Sek. 68.0 km


	131 Biegen Sie rechts ab auf die Straße 307 m	1 Min. 68.3 km
	132 Biegen Sie rechts ab auf die Benzstraße 158 m	29 Sek. 68.5 km
	133 Biegen Sie links ab auf die Inselstraße 1214 m	2 Min. 69.7 km
	134 Biegen Sie rechts ab in Richtung Fellbach/Luginsland 1072 m	2 Min. 70.8 km
	135 Fahren Sie in den Kreisverkehr Kreisverkehr 3.23 km	5 Min. 74.0 km
	136 Bei der zweiten Möglichkeit rechts auf die Rommelshauer Straße 32 m	10 Sek. 74.0 km
	137 Nehmen Sie die Auf-/Abfahrt in Richtung B29/Schwäbisch Hall/Aalen/Waiblingen 729 m	1 Min. 74.8 km
	138 Nehmen Sie die rechte Auf-/Abfahrt auf die Anschlussstelle Fellbach-Süd 110 m	25 Sek. 74.9 km
	139 0024 524 m	18 Sek. 75.4 km
	140 Auf B14 nach Norden fahren 4 m	75.4 km
	141 Halten Sie sich links in Richtung B14 392 m	13 Sek. 75.8 km
	142 Nehmen Sie die Auf-/Abfahrt B29 rechts in Richtung Aalen/Schwäbisch Gmünd/Schorndorf/Weinstadt/Kernen i.R. 2.37 km	1 Min. 78.2 km
	143 0034 1090 m	1 Min. 79.3 km















	144 Auf B29 nach Südosten fahren 1 m	79.3 km
	145 0054 1556 m	1 Min. 80.8 km
	146 Auf B29 nach Osten fahren 2 m	80.8 km
	147 0074 972 m	1 Min. 81.8 km
	148 Auf B29 nach Osten fahren 1 m	81.8 km
	149 0104 3.46 km	2 Min. 85.2 km
	150 Auf B29 nach Osten fahren 2 m	85.3 km
	151 Nehmen Sie die Auf-/Abfahrt in Richtung Winterbach/Berglen/Remshalden-Rohrbronn 4.77 km	3 Min. 90.0 km
	152 Fahren Sie rechts ab auf die Fabrikstraße 35 m	90.1 km
	153 Biegen Sie links ab auf die Fabrikstraße 139 m	13 Sek. 90.2 km
	154 Fahren Sie in den Kreisverkehr Kreisverkehr 121 m	1 Min. 90.3 km
	155 Bei der zweiten Möglichkeit rechts auf die Ostlandstraße 38 m	13 Sek. 90.4 km
	156 Fahren Sie in den Kreisverkehr Kreisverkehr 1504 m	2 Min. 91.9 km















	157 Biegen Sie rechts ab in Richtung Schorndorf-Weiler 50 m	1 Min. 91.9 km
	158 Biegen Sie links ab auf die Winterbacher Straße 94 m	20 Sek. 92.0 km
	159 Fahren Sie in den Kreisverkehr Kreisverkehr 1685 m	4 Min. 93.7 km
	160 Bei der dritten Möglichkeit rechts auf die Weilerstraße 59 m	27 Sek. 93.7 km
	161 Fahren Sie in den Kreisverkehr Tuscaloosaplatz 749 m	1 Min. 94.5 km
	162 Bei der dritten Möglichkeit rechts auf die Straße 94 m	1 Min. 94.6 km
	163 Nehmen Sie die Auf-/Abfahrt B29 links in Richtung Aalen/Schwäbisch Gmünd 161 m	11 Sek. 94.7 km
	164 0114 1053 m	2 Min. 95.8 km
	165 Auf B29 nach Nordosten fahren 6 m	95.8 km
	166 0124 667 m	24 Sek. 96.5 km
	167 Auf B29 nach Nordosten fahren 3 m	96.5 km
	168 0134 1300 m	1 Min. 97.8 km
	169 Auf B29 nach Osten fahren 2 m	97.8 km














	170 Nehmen Sie die Auf-/Abfahrt rechts in Richtung Schorndorf/Rudersberg/Welzheim/Ebnisee 367 m	13 Sek. 98.1 km
	171 0144 54 m	2 Sek. 98.2 km
	172 Auf Rampe nach Südosten fahren 3 m	98.2 km
	173 Fahren Sie in den Kreisverkehr Kreisverkehr 323 m	12 Sek. 98.5 km
	174 Bei der zweiten Möglichkeit rechts auf die L1150 71 m	1 Min. 98.6 km
	175 Fahren Sie in den Kreisverkehr Kreisverkehr 284 m	23 Sek. 98.9 km
	176 Bei der zweiten Möglichkeit rechts auf die Auf-/Abfahrt L1148 75 m	29 Sek. 99.0 km
	177 Fahren Sie in den Kreisverkehr Kreisverkehr 177 m	17 Sek. 99.1 km
	178 Bei der ersten Möglichkeit rechts auf die L1148 44 m	10 Sek. 99.2 km
	179 0154 931 m	1 Min. 100 km
	180 Auf L1148 nach Norden fahren 0 m	100 km
	181 Fahren Sie in den Kreisverkehr Kreisverkehr 428 m	27 Sek. 101 km
	182 Bei der zweiten Möglichkeit rechts auf die L1148 43 m	23 Sek. 101 km

	183 Fahren Sie in den Kreisverkehr Winfried-Kübler-Kreisel 477 m	1 Min. 101 km
	184 Bei der zweiten Möglichkeit rechts auf die Welzheimer-Wald-Straße 50 m	1 Min. 101 km
	185 0164 3.24 km	3 Min. 104 km
	186 Auf L1150 nach Nordosten fahren 3 m	104 km
	187 0174 1370 m	1 Min. 106 km
	188 Auf L1150 nach Osten fahren 2 m	106 km
	189 0184 348 m	13 Sek. 106 km
	190 Auf Klinge nach Südosten fahren 7 m	106 km
	191 0194 776 m	1 Min. 107 km
	192 Auf L1150 nach Osten fahren 2 m	107 km
	193 0204 1558 m	2 Min. 108 km
	194 Auf L1150 nach Südosten fahren 0 m	108 km
	195 0214 619 m	1 Min. 109 km

	196 Auf Stuttgarter Straße nach Nordosten fahren 8 m	109 km
	197 0224 373 m	1 Min. 109 km
	198 Auf Stuttgarter Straße nach Nordosten fahren 1 m	109 km
	199 0234 1142 m	2 Min. 111 km
	200 Auf L1150 nach Norden fahren 7 m	111 km
	201 Fahren Sie in den Kreisverkehr Kreisverkehr 1029 m	1 Min. 112 km
	202 Bei der zweiten Möglichkeit rechts auf die L1080 38 m	28 Sek. 112 km
	203 0244 873 m	1 Min. 113 km
	204 Auf L1080 nach Osten fahren 1 m	113 km
	205 Fahren Sie in den Kreisverkehr Kreisverkehr 491 m	1 Min. 113 km
	206 0254 35 m	1 Min. 113 km
	207 Bei der zweiten Möglichkeit rechts auf die Rübäcker 25 m	10 Sek. 113 km
	208 0264 629 m	1 Min. 114 km
	209 Auf L1150 nach Norden fahren 2 m	114 km

	210 Fahren Sie in den Kreisverkehr Kreisverkehr 4.27 km	4 Min. 118 km
	211 Bei der zweiten Möglichkeit rechts auf die L1120 43 m	1 Min. 118 km
	212 0274 3.65 km	3 Min. 122 km
	213 Auf Mettelberg nach Nordosten fahren 22 m	122 km
	214 Ordnen Sie sich rechts ein in Richtung L1120 80 m	3 Sek. 122 km
	215 0284 538 m	20 Sek. 122 km
	216 Auf L1120 nach Nordosten fahren 14 m	122 km
	217 0294 825 m	1 Min. 123 km
	218 Auf L1120 nach Nordosten fahren 5 m	123 km
	219 Biegen Sie links ab auf die L1149 1480 m	2 Min. 125 km
	220 Biegen Sie rechts ab auf die Straße 25 m	1 Min. 125 km
	221 Biegen Sie rechts ab auf die Murratalstraße 762 m	1 Min. 125 km
	222 0304 1074 m	2 Min. 126 km
	223 Auf Gaildorfer Straße nach Osten fahren 4 m	126 km

	224 0314 1181 m	1 Min. 128 km
	225 Auf Gaildorfer Straße nach Nordosten fahren 0 m	128 km
	226 Biegen Sie links ab auf die L1050 2.99 km	2 Min. 131 km
	227 0324 1151 m	2 Min. 132 km
	228 Auf L1050 nach Nordwesten fahren 4 m	132 km
	229 0334 567 m	22 Sek. 132 km
	230 Auf Brühl nach Nordwesten fahren 2 m	132 km
	231 Fahren Sie in den Kreisverkehr Kreisverkehr 2.30 km	3 Min. 135 km
	232 Bei der zweiten Möglichkeit rechts auf die L1050 40 m	15 Sek. 135 km
	233 0344 4.34 km	4 Min. 139 km
	234 Auf L1050 nach Nordwesten fahren 1 m	139 km
	235 0354 1032 m	1 Min. 140 km
	236 Auf L1050 nach Norden fahren 3 m	140 km
	237 Biegen Sie rechts ab auf die Bibersfelder Straße 532 m	1 Min. 141 km

	238 0364 2000 m	2 Min. 143 km
	239 Auf Hilbenhof nach Nordosten fahren 0 m	143 km
	240 0374 664 m	1 Min. 143 km
	241 Auf K2669 nach Osten fahren 3 m	143 km
	242 0384 4.86 km	5 Min. 148 km
	243 Auf K2669 nach Nordosten fahren 0 m	148 km
	244 Biegen Sie links ab auf die Dr.-Max-Bühler-Straße 1417 m	1 Min. 150 km
	245 Biegen Sie rechts ab auf die Robert-Bosch-Straße 931 m	2 Min. 151 km
	246 Biegen Sie links ab auf die Gaildorfer Straße 233 m	1 Min. 151 km
	247 0394 16 m	1 Min. 151 km
	248 Auf Gaildorfer Straße nach Norden fahren 1 m	151 km
	249 Folgen Sie der B14 in Richtung A6/Stuttgart/Mainhardt/Künzelsau 824 m	1 Min. 152 km
	250 Biegen Sie links ab auf die Stuttgarter Straße 66 m	18 Sek. 152 km

	251 0404 738 m	1 Min. 152 km
	252 Auf Stuttgarter Straße nach Westen fahren 9 m	152 km
	253 Biegen Sie rechts ab in Richtung A6/Gailenkirchen/Gottwollshausen/Breiteich 98 m	6 Sek. 152 km
	254 Biegen Sie rechts ab auf die Straße 172 m	1 Min. 153 km
	255 Biegen Sie rechts ab auf die Grohwiesenstraße 1258 m	2 Min. 154 km
	256 Biegen Sie links ab auf die Hohlgasse 541 m	1 Min. 154 km
	257 0413 175 m	1 Min. 155 km
