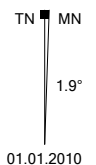
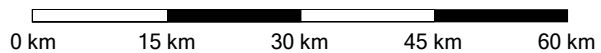


City Navigator Europe NTU 2020.2

Use of the Map Data is subject to certain restrictions and/or requirements imposed by third party suppliers and/or governmental or regulatory authorities as further set forth at <https://legal.here.com/terms/general-content-supplier/terms-and-notices/>
 © 2019 HERE. All rights reserved.
 © Garmin Ltd. or its Subsidiaries 2019.

Tscherms_Timmels_Wörishofen





























Statistiken

Übersicht













Punkte: 133 Zwischenziele: 22 Distanz: 252 km Gesamtzeit: 4 Std. 14 Min. Kurs: 344.9° wahr













- | | | |
|-------------------------------------------------------------------------------------|--------------------------------------------------------------------------------------|-------------------|
|  | 1. Tscherms, Gampenstrasse 8 | |
|  | 2. Auf Gampenstraße nach Norden fahren
3 m | 3 m |
|  | 3. Fahren Sie in den Kreisverkehr Kreisverkehr
3.02 km | 4 Min.
3.0 km |
|  | 4. Bei der dritten Möglichkeit rechts auf die Gampenstraße
73 m | 1 Min.
3.1 km |
|  | 5. Fahren Sie weiter in Richtung Zona Industriale Mais/Meran Zentrum
477 m | 1 Min.
3.6 km |
|  | 6. Fahren Sie in den Kreisverkehr Kreisverkehr
23 m | 2 Sek.
3.6 km |
|  | 7. Bei der ersten Möglichkeit rechts auf die Gampenstraße
22 m | 12 Sek.
3.6 km |
|  | 8. Fahren Sie in den Kreisverkehr Kreisverkehr
328 m | 1 Min.
4.0 km |
|  | 9. Biegen Sie rechts ab in Richtung Zentrum Centro
49 m | 18 Sek.
4.0 km |
|  | 10. Fahren Sie in den Kreisverkehr Versorgungshaus Platz
1041 m | 2 Min.
5.0 km |
|  | 11. Bei der zweiten Möglichkeit rechts auf die Piavestraße
80 m | 9 Sek.
5.1 km |
|  | 12. Biegen Sie rechts ab in Richtung Zentrum Centro/Therme
422 m | 1 Min.
5.5 km |














-
- | | | |
|-------------------------------------------------------------------------------------|---------------------------------------------------------------------------------------------------|--------------------|
|  | 13. Biegen Sie rechts ab in Richtung Obermais Maia Alta/Tirol Tirol/Schenna Scena
629 m | 1 Min.
6.2 km |
|  | 14. Fahren Sie weiter in Richtung Route/Tirol
494 m | 1 Min.
6.7 km |
|  | 15. Biegen Sie links ab in Richtung Kuens
3.89 km | 5 Min.
10.6 km |
|  | 16. Kuens
190 m | 16 Sek.
10.7 km |
|  | 17. Auf Kuenser Straße nach Nordosten fahren
11 m | 10.8 km |
|  | 18. Biegen Sie links ab auf die Jaufenstraße
84 m | 7 Sek.
10.8 km |
|  | 19. Quellenhof
5.97 km | 6 Min.
16.8 km |
|  | 20. Auf Jaufenpass Staatsstraße nach Nordosten fahren
26 m | 16.8 km |
|  | 21. Fahren Sie weiter in Richtung St.Leonhard/S.Leonardo
5.06 km | 5 Min.
21.9 km |
|  | 22. Sankt Martin in Passeier
817 m | 1 Min.
22.7 km |
|  | 23. Halten Sie sich links in Richtung Moos/Pfelders
3.01 km | 3 Min.
25.7 km |
|  | 24. Fahren Sie in den Kreisverkehr Kreisverkehr
605 m | 1 Min.
26.3 km |
|  | 25. Biegen Sie rechts ab in Richtung Moos/Moso
33 m | 17 Sek.
26.4 km |
-



	26. Biegen Sie links ab in Richtung Centro/Platt-Plata/Ulfas/Pfelders-Plan 6.60 km	3 Min. 33.0 km
	27. Biegen Sie links ab auf die Pfelders Landstraße 205 m	21 Sek. 33.2 km
	28. Biegen Sie rechts ab auf die Dorf 138 m	1 Min. 33.3 km
	29. Biegen Sie rechts ab auf die Dorf 51 m	11 Sek. 33.4 km
	30. Moos in Passeier 57 m	18 Sek. 33.4 km
	31. Auf Dorf nach Süden fahren 2 m	33.4 km
	32. Biegen Sie links ab auf die Dorf 55 m	9 Sek. 33.5 km
	33. Biegen Sie links ab auf die Pfelders Landstraße 51 m	19 Sek. 33.5 km
	34. Biegen Sie links ab auf die Timmelsjoch Staatsstraße 343 m	1 Min. 33.9 km
	35. Biegen Sie rechts ab auf die Timmelsjoch Staatsstraße 375 m	1 Min. 34.2 km
	36. Biegen Sie rechts ab auf die Rabenstein 15.26 km	5 Min. 49.5 km
	37. timmelsjoch 6.19 km	5 Min. 55.7 km
	38. Auf Rabenstein nach Nordwesten fahren 2 m	55.7 km













	39. Untergurgl 12.53 km	10 Min. 68.2 km
	40. Auf Angern nach Norden fahren 1 m	68.2 km
	41. Biegen Sie rechts ab auf die B186 6.24 km	5 Min. 74.5 km
	42. Fahren Sie in den Kreisverkehr Kreisverkehr 17.56 km	16 Min. 92.0 km
	43. Bei der ersten Möglichkeit rechts auf die Oberlängenfeld 35 m	14 Sek. 92.1 km
	44. Fahren Sie in den Kreisverkehr Kreisverkehr 1123 m	2 Min. 93.2 km
	45. Bei der zweiten Möglichkeit rechts auf die Unterlängenfeld 30 m	15 Sek. 93.2 km
	46. Fahren Sie in den Kreisverkehr Kreisverkehr 16.94 km	14 Min. 110 km
	47. Bei der dritten Möglichkeit rechts auf die Hauptstraße 55 m	20 Sek. 110 km
	48. Biegen Sie links ab auf die L241 2.55 km	3 Min. 113 km
	49. Ordnen Sie sich rechts ein in Richtung Dorfstraße 548 m	1 Min. 113 km
	50. Biegen Sie links ab auf die Mairhof 4.34 km	6 Min. 118 km
	51. Halten Sie sich rechts in Richtung Straße 3.27 km	6 Min. 121 km
	52. Biegen Sie links ab auf die Wald Gschloss 1134 m	1 Min. 122 km

-
- | | | |
|-------------------------------------------------------------------------------------|-------------------------------------------------------------------------------------------|-------------------|
|  | 53. Biegen Sie rechts ab auf die L243
1556 m | 2 Min.
124 km |
|  | 54. Biegen Sie rechts ab auf die Dorfstraße
2.35 km | 3 Min.
126 km |
|  | 55. Fahren Sie in den Kreisverkehr Kreisverkehr
2.23 km | 2 Min.
128 km |
|  | 56. Biegen Sie rechts ab in Richtung A12/Bregenz/Innsbruck/Imst/Fernpass
61 m | 1 Min.
128 km |
|  | 57. Fahren Sie in den Kreisverkehr Kreisverkehr
1415 m | 2 Min.
130 km |
|  | 58. Bei der zweiten Möglichkeit rechts auf die Langgasse
55 m | 1 Min.
130 km |
|  | 59. Fahren Sie in den Kreisverkehr Kreisverkehr
431 m | 10 Sek.
130 km |
|  | 60. Biegen Sie rechts ab auf die B189 in Richtung Reutte/Garmisch/Fernpass
98 m | 28 Sek.
130 km |
|  | 61. Halten Sie sich rechts in Richtung B189 in Richtung Reutte/Garmisch
1440 m | 1 Min.
132 km |
|  | 62. Halten Sie sich links in Richtung der Auf-/Abfahrt B179
10.07 km | 10 Min.
142 km |
|  | 63. Folgen Sie der B179 in Richtung Reutte/Garmisch
14.59 km | 12 Min.
156 km |
|  | 64. Folgen Sie der B179 in Richtung Reutte
6.37 km | 5 Min.
163 km |
|  | 65. Folgen Sie der B179 in Richtung Reutte
1189 m | 1 Min.
164 km |
-

	66. Folgen Sie der B179 in Richtung Reutte 3.31 km	2 Min. 167 km
	67. Folgen Sie der B179 in Richtung Reutte 1416 m	1 Min. 169 km
	68. Nehmen Sie die Auf-/Abfahrt in Richtung Vils/Augsburg/Pfronten 20.81 km	15 Min. 189 km
	69. Fahren Sie rechts ab auf die Abfahrt 63 m	2 Sek. 189 km
	70. Fahren Sie in den Kreisverkehr Kreisverkehr 218 m	8 Sek. 190 km
	71. Biegen Sie rechts ab in Richtung Augsburg/Füssen/Pinswang 8 m	17 Sek. 190 km
	72. Biegen Sie links ab auf die B16 in Richtung B310/Kaufbeuren/Marktoberdorf/Kempton/Füssen 4.76 km	5 Min. 194 km
	73. Biegen Sie rechts ab auf die B16 in Richtung A7/B310/Kaufbeuren/Kempton 916 m	2 Min. 195 km
	74. Fahren Sie in den Kreisverkehr Kreisverkehr 1291 m	2 Min. 197 km
	75. Biegen Sie rechts ab auf die B16 in Richtung A7/B310/Ulm/Innsbruck/Kaufbeuren/Kempton 33 m	8 Sek. 197 km
	76. Folgen Sie der B16 in Richtung Kaufbeuren 626 m	1 Min. 197 km
	77. Biegen Sie rechts ab auf die Heiland 22.11 km	2 Min. 219 km

	78. Biegen Sie rechts ab auf die Heiland 233 m	1 Min. 220 km
	79. T-tscherms_timmel_woerisho1 919 m	1 Min. 221 km
	80. Auf Straße nach Norden fahren 1 m	221 km
	81. Biegen Sie rechts ab auf die Mühlestraße 2.78 km	3 Min. 223 km
	82. Biegen Sie links ab auf die Mühlestraße 45 m	18 Sek. 223 km
	83. Biegen Sie rechts ab auf die Schongauer Straße 105 m	13 Sek. 224 km
	84. Bertoldshofen 16 m	224 km
	85. Auf Schongauer Straße nach Nordosten fahren 0 m	224 km
	86. Biegen Sie links ab in Richtung B12/Kempton/Kaufbeuren/Biessenhofen 69 m	6 Sek. 224 km
	87. T-tscherms_timmel_woerisho 1572 m	18 Sek. 225 km
	88. Fahren Sie in den Kreisverkehr Kreisverkehr 1796 m	2 Min. 227 km
	89. Biegen Sie rechts ab in Richtung Kaufbeuren/Biessenhofen/Gewerbegebiet Altdorf-Nord 24 m	1 Min. 227 km
	90. Biegen Sie links ab auf die Füssener Straße 2.30 km	2 Min. 229 km

	91. Biessenhofen 232 m	23 Sek. 230 km
	92. Auf Kaufbeurener Straße nach Nordwesten fahren 23 m	230 km
	93. Fahren Sie in den Kreisverkehr Kreisverkehr 518 m	1 Min. 230 km
	94. Biegen Sie rechts ab in Richtung Kaufbeuren 46 m	15 Sek. 230 km
	95. Fahren Sie in den Kreisverkehr Kreisverkehr 3.06 km	3 Min. 233 km
	96. Bei der zweiten Möglichkeit rechts auf die Füssener Straße 37 m	18 Sek. 233 km
	97. Füssener Straße 62 292 m	1 Min. 234 km
	98. Auf Füssener Straße nach Norden fahren 4 m	234 km
	99. Biegen Sie links ab auf die B16 in Richtung Mindelheim/Obergünzburg/Bad Wörishofen/Irsee 1757 m	3 Min. 235 km
	100. Folgen Sie der B16 in Richtung Krankenhäuser/Mindelheim/Obergünzburg/Bad Wörishofen/Irsee/Krankenhaus 43 m	21 Sek. 235 km
	101. Biegen Sie rechts ab auf die B16 in Richtung Mindelheim/Bad Wörishofen/Irsee 372 m	1 Min. 236 km
	102. Fahren Sie in den Kreisverkehr Kreisverkehr 1990 m	3 Min. 238 km

- | | | |
|-------------------------------------------------------------------------------------|-------------------------------------------------------------------------------------------------------|-------------------|
|  | 103 Biegen Sie rechts ab auf die B16 in Richtung Mindelheim/Bad Wörishofen
46 m | 1 Min.
238 km |
|  | 104 Folgen Sie der B16 in Richtung Mindelheim/Bad Wörishofen
790 m | 1 Min.
239 km |
|  | 105 Fahren Sie in den Kreisverkehr Kreisverkehr
1052 m | 1 Min.
240 km |
|  | 106 Biegen Sie rechts ab auf die B16 in Richtung Mindelheim/Bad Wörishofen
50 m | 1 Min.
240 km |
|  | 107 Fahren Sie in den Kreisverkehr Kreisverkehr
2.41 km | 23 Sek.
242 km |
|  | 108 Biegen Sie rechts ab in Richtung Mindelheim/Bad Wörishofen
48 m | 10 Sek.
242 km |
|  | 109 Fahren Sie weiter in Richtung A96/Mindelheim/Bad Wörishofen
482 m | 1 Min.
243 km |
|  | 110 Fahren Sie weiter in Richtung A96/Lindau/München/Bad Wörishofen
5.60 km | 4 Min.
248 km |
|  | 111 Biegen Sie links ab in Richtung Gammenried/Bad Wörishofen/Bad Wörishofen-Zentrum
1846 m | 1 Min.
250 km |
|  | 112 Fahren Sie in den Kreisverkehr Kreisverkehr
563 m | 2 Min.
251 km |
|  | 113 Bei der dritten Möglichkeit rechts auf die Kaufbeurer Straße
51 m | 12 Sek.
251 km |
|  | 114 Fahren Sie in den Kreisverkehr Kreisverkehr
263 m | 1 Min.
251 km |

	115 Bei der zweiten Möglichkeit rechts auf die Sankt-Anna-Straße 23 m	7 Sek. 251 km
	116 Biegen Sie rechts ab auf die Hauptstraße 500 m	1 Min. 251 km
	117 Biegen Sie links ab auf die Bürgermeister-Stöckle-Straße 17 m	9 Sek. 251 km
	118 Biegen Sie links ab auf die Hermann-Aust-Straße 189 m	1 Min. 252 km
	119 bad wörishofen, hermann-aust-str 2 35 m	10 Sek. 252 km
