
































Zittau - Chemnitz

Richtungen	Distanz	Richtung	Zeit	Gesamt-	Gesamtzeit
 Startpunkt: Görlitzer Straße und B178				0 m	0 Sekunden
 Auf B178 nach Nordwesten fahren	2 m	54° wahr	0 Sekunden	2 m	0 Sekunden
 Fahren Sie rechts ab auf die Abfahrt	89 m	329° wahr	1 Minuten	90 m	1 Minuten
 Fahren Sie in den Kreisverkehr Kreisverkehr	236 m	143° wahr	1 Minuten	326 m	1 Minuten
 Biegen Sie rechts ab auf die B99 in Richtung Reichenberg (Liberec)/	29 m	190° wahr	1 Minuten	355 m	1 Minuten
 Folgen Sie der B99 in Richtung Zentrum	252 m	236° wahr	1 Minuten	607 m	1 Minuten
 Fahren Sie weiter in Richtung Reichenberg (Liberec)/Zittauer	1.2 km	218° wahr	2 Minuten	1.8 km	3 Minuten
 Fahren Sie weiter in Richtung Reichenberg (Liberec)/Reichenau	336 m	227° wahr	1 Minuten	2.1 km	3 Minuten
 Fahren Sie weiter in Richtung B96/ Oppach/Zittauer Gebirge/Zentrum	103 m	230° wahr	1 Minuten	2.2 km	4 Minuten
 Halten Sie sich rechts in Richtung B96	298 m	277° wahr	1 Minuten	2.5 km	4 Minuten
 Folgen Sie der B96 in Richtung Reichenberg (Liberec)/Görlitz	790 m	252° wahr	2 Minuten	3.3 km	5 Minuten
 Halten Sie sich rechts in Richtung Olbersdorf/Zittauer Gebirge	206 m	197° wahr	1 Minuten	3.5 km	6 Minuten
 Biegen Sie rechts ab auf die Äußere Oybiner Straße	333 m	215° wahr	1 Minuten	3.9 km	6 Minuten
 Fahren Sie in den Kreisverkehr Kreisverkehr	54 m	235° wahr	1 Minuten	3.9 km	6 Minuten
 Bei der dritten Möglichkeit rechts auf die Humboldtstraße	37 m	209° wahr	1 Minuten	4.0 km	7 Minuten
 Fahren Sie in den Kreisverkehr Kreisverkehr	3.7 km	280° wahr	6 Minuten	7.6 km	12 Minuten
 Biegen Sie rechts ab in Richtung Kurort Oybin	48 m	244° wahr	1 Minuten	7.7 km	12 Minuten
 Fahren Sie in den Kreisverkehr Kreisverkehr	643 m	216° wahr	1 Minuten	8.3 km	13 Minuten
 Bei der zweiten Möglichkeit rechts auf die Oybiner Straße	32 m	165° wahr	1 Minuten	8.3 km	13 Minuten
• Ankunftszeit: Oybin	2.9 km	337° wahr	4 Minuten	11.2 km	17 Minuten
 Auf Friedrich-Engels-Straße nach Südwesten fahren	15 m	157° wahr	17 Minuten	11.3 km	17 Minuten
 Biegen Sie links ab auf die Kammstraße	282 m	242° wahr	1 Minuten	11.5 km	18 Minuten
 Biegen Sie links ab auf die S133	557 m	210° wahr	2 Minuten	12.1 km	19 Minuten
 Biegen Sie rechts ab auf die S132	4.4 km	131° wahr	5 Minuten	16.5 km	24 Minuten
 Fahren Sie halb links in Richtung Gabler Straße	1.3 km	248° wahr	2 Minuten	17.8 km	26 Minuten
 Folgen Sie der 13/E442 in Richtung Děčín/Č. Lípa	5.8 km	177° wahr	6 Minuten	23.6 km	31 Minuten
 Biegen Sie rechts ab auf die E442	31 m	183° wahr	1 Minuten	23.7 km	32 Minuten
 Folgen Sie der 13 in Richtung Děčín/ Nový Bor/Česká Lípa	1.4 km	269° wahr	2 Minuten	25.0 km	33 Minuten
 Fahren Sie weiter in Richtung 9/Č. Lípa	8.8 km	251° wahr	9 Minuten	33.8 km	41 Minuten
 Folgen Sie der 13 in Richtung 9/ Děčín/Česká Lípa/Nový Bor	2.6 km	285° wahr	4 Minuten	36.4 km	44 Minuten
 Nehmen Sie die Auf-/Abfahrt 13 in Richtung Děčín	5.3 km	220° wahr	5 Minuten	41.7 km	49 Minuten

Zittau - Chemnitz

Richtungen	Distanz	Richtung	Zeit	Gesamt-	Gesamtzeit
 Fahren Sie rechts ab auf die Abfahrt	143 m	203° wahr	1 Minuten	41.8 km	49 Minuten
 Fahren Sie in den Kreisverkehr Kreisverkehr	154 m	244° wahr	1 Minuten	42.0 km	49 Minuten
 Biegen Sie rechts ab in Richtung Děčín	42 m	262° wahr	1 Minuten	42.0 km	49 Minuten
 Folgen Sie der E442/13 in Richtung Ústí n. Labem/Čes. Kamenice	4.0 km	296° wahr	5 Minuten	46.1 km	54 Minuten
 Biegen Sie links ab in Richtung Centrum	5.2 km	336° wahr	7 Minuten	51.2 km	1 Stunde(n), 1 Minute(n)
 Fahren Sie in den Kreisverkehr Kreisverkehr	1.2 km	211° wahr	3 Minuten	52.4 km	1 Stunde(n), 3 Minute(n)
 Biegen Sie rechts ab auf die 13 in Richtung Ústí n. L./Děčín	33 m	202° wahr	1 Minuten	52.4 km	1 Stunde(n), 3 Minute(n)
 Folgen Sie der 13 in Richtung Ústí n. L./Děčín	5.0 km	225° wahr	7 Minuten	57.5 km	1 Stunde(n), 9 Minute(n)
 Nehmen Sie die Auf-/Abfahrt 13 in Richtung 62/Ústí n. L./Hřensko/	10.8 km	250° wahr	11 Minuten	68.3 km	1 Stunde(n), 20 Minute(n)
 Nehmen Sie die linke Auf-/Abfahrt auf die E442	39 m	248° wahr	1 Minuten	68.3 km	1 Stunde(n), 20 Minute(n)
 Nehmen Sie die Auf-/Abfahrt 62/ E442 rechts in Richtung Dresden	1.4 km	239° wahr	2 Minuten	69.8 km	1 Stunde(n), 22 Minute(n)
 Fahren Sie in den Kreisverkehr Kreisverkehr	213 m	243° wahr	1 Minuten	70.0 km	1 Stunde(n), 22 Minute(n)
 Biegen Sie rechts ab auf die 13 in Richtung Teplice/Centrum/Podmokly	51 m	264° wahr	1 Minuten	70.0 km	1 Stunde(n), 22 Minute(n)
 Fahren Sie weiter in Richtung 13/ Teplice	50 m	299° wahr	1 Minuten	70.1 km	1 Stunde(n), 22 Minute(n)
 Folgen Sie der 13 in Richtung Teplice	196 m	285° wahr	1 Minuten	70.3 km	1 Stunde(n), 23 Minute(n)
 Biegen Sie links ab auf die Teplická	808 m	23° wahr	2 Minuten	71.1 km	1 Stunde(n), 24 Minute(n)
 Biegen Sie links ab auf die 13 in Richtung Dresden	6.9 km	260° wahr	11 Minuten	78.0 km	1 Stunde(n), 34 Minute(n)
 Folgen Sie der 13 in Richtung Dresden	9.2 km	204° wahr	13 Minuten	87.2 km	1 Stunde(n), 47 Minute(n)
 Fahren Sie in den Kreisverkehr Kreisverkehr	910 m	235° wahr	2 Minuten	88.2 km	1 Stunde(n), 48 Minute(n)
 Biegen Sie rechts ab auf die 13 in Richtung Teplice/Praha/Ústí n. L.	58 m	198° wahr	1 Minuten	88.2 km	1 Stunde(n), 48 Minute(n)
 Folgen Sie der 13 in Richtung Teplice/Telnice	277 m	265° wahr	1 Minuten	88.5 km	1 Stunde(n), 49 Minute(n)
 Folgen Sie der 13 in Richtung Teplice	3.2 km	257° wahr	4 Minuten	91.7 km	1 Stunde(n), 52 Minute(n)
 Folgen Sie der 13 in Richtung Teplice	2.3 km	231° wahr	3 Minuten	94.0 km	1 Stunde(n), 55 Minute(n)
 Folgen Sie der 253 in Richtung Krupka	1.6 km	232° wahr	2 Minuten	95.6 km	1 Stunde(n), 56 Minute(n)
 Fahren Sie in den Kreisverkehr Kreisverkehr	8 m	212° wahr	1 Minuten	95.7 km	1 Stunde(n), 56 Minute(n)
 Bei der ersten Möglichkeit rechts auf die 253	22 m	264° wahr	1 Minuten	95.7 km	1 Stunde(n), 56 Minute(n)
 Biegen Sie rechts ab auf die Mariánské náměstí	3.9 km	180° wahr	7 Minuten	100 km	2 Stunde(n), 3 Minute(n)
 Biegen Sie links ab auf die Teplická	1.1 km	276° wahr	3 Minuten	101 km	2 Stunde(n), 5 Minute(n)
 Biegen Sie rechts ab auf die 1. Máje	61 m	194° wahr	1 Minuten	101 km	2 Stunde(n), 5 Minute(n)
 Biegen Sie rechts ab auf die Na Příkopě	664 m	289° wahr	2 Minuten	101 km	2 Stunde(n), 7 Minute(n)
• Ankunftszeit: 25348	557 m	202° wahr	2 Minuten	102 km	2 Stunde(n), 8 Minute(n)

Zittau - Chemnitz

Richtungen	Distanz	Richtung	Zeit	Gesamt-	Gesamtzeit
 Auf Výšina nach Westen fahren	31 m	22° wahr	1 Stunde(n), 52 Minute(n)	102 km	2 Stunde(n), 8 Minute(n)
 Biegen Sie rechts ab auf die Krušnohorská	4.6 km	183° wahr	8 Minuten	107 km	2 Stunde(n), 16 Minute(n)
 Fahren Sie in den Kreisverkehr Kreisverkehr	340 m	230° wahr	1 Minuten	107 km	2 Stunde(n), 17 Minute(n)
 Bei der ersten Möglichkeit rechts auf die Ruská	10 m	313° wahr	1 Minuten	107 km	2 Stunde(n), 17 Minute(n)
• Ankunftszeit: Ruská und Kreisverkehr	3 m	32° wahr	1 Minuten	107 km	2 Stunde(n), 17 Minute(n)
 Ordnen Sie sich rechts ein in Richtung Ruská	3 m	0° wahr	10 Minuten	107 km	2 Stunde(n), 17 Minute(n)
• Ankunftszeit: E55	860 m	316° wahr	2 Minuten	108 km	2 Stunde(n), 19 Minute(n)
 Fahren Sie in den Kreisverkehr Kreisverkehr	7.5 km	26° wahr	9 Minuten	115 km	2 Stunde(n), 26 Minute(...)
 Biegen Sie rechts ab in Richtung Altenberg	81 m	299° wahr	1 Minuten	115 km	2 Stunde(n), 26 Minute(...)
 Folgen Sie der 608 in Richtung Altenberg	59 m	345° wahr	1 Minuten	115 km	2 Stunde(n), 26 Minute(...)
• Ankunftszeit: 608 und Cínovec	600 m	0° wahr	1 Minuten	116 km	2 Stunde(n), 27 Minute(...)
 Biegen Sie links ab auf die Cínovec	0 m	0° wahr	8 Minuten	116 km	2 Stunde(n), 27 Minute(...)
• Ankunftszeit: 00823	2.7 km	272° wahr	4 Minuten	119 km	2 Stunde(n), 31 Minute(n)
 Auf 00823 nach Süden fahren	1 m	92° wahr	4 Minuten	119 km	2 Stunde(n), 31 Minute(n)
 Biegen Sie links ab auf die 382	3.7 km	281° wahr	4 Minuten	122 km	2 Stunde(n), 34 Minute(...)
• Ankunftszeit: 382	4.8 km	64° wahr	7 Minuten	127 km	2 Stunde(n), 41 Minute(n)
 Auf 382 nach Südosten fahren	24 m	244° wahr	10 Minuten	127 km	2 Stunde(n), 41 Minute(n)
 Biegen Sie rechts ab auf die Verneřice	1.3 km	149° wahr	2 Minuten	129 km	2 Stunde(n), 42 Minute(...)
• Ankunftszeit: Duchcovská und Rybníční	808 m	308° wahr	2 Minuten	129 km	2 Stunde(n), 44 Minute(...)
 Fahren Sie halb links in Richtung Duchcovská	4 m	0° wahr	4 Minuten	129 km	2 Stunde(n), 44 Minute(...)
 Biegen Sie links ab auf die 27	742 m	245° wahr	2 Minuten	130 km	2 Stunde(n), 45 Minute(...)
 Halten Sie sich links in Richtung 27	220 m	200° wahr	1 Minuten	130 km	2 Stunde(n), 46 Minute(...)
 Halten Sie sich rechts in Richtung 27	1.5 km	231° wahr	2 Minuten	132 km	2 Stunde(n), 47 Minute(...)
 Biegen Sie rechts ab auf die Nelsonská	2.5 km	155° wahr	4 Minuten	134 km	2 Stunde(n), 51 Minute(n)
 Biegen Sie rechts ab auf die 01310	1.8 km	248° wahr	3 Minuten	136 km	2 Stunde(n), 53 Minute(...)
• Ankunftszeit: 013101	510 m	199° wahr	2 Minuten	137 km	2 Stunde(n), 54 Minute(...)
 Auf 01310 nach Westen fahren	3 m	19° wahr	11 Minuten	137 km	2 Stunde(n), 54 Minute(...)
 Biegen Sie rechts ab auf die Dlouhá Louka	4.1 km	305° wahr	5 Minuten	141 km	2 Stunde(n), 59 Minute(...)
 Biegen Sie rechts ab auf die 01311	2.9 km	343° wahr	4 Minuten	144 km	3 Stunde(n), 2 Minute(n)
 Biegen Sie links ab auf die 01312	3.7 km	5° wahr	4 Minuten	147 km	3 Stunde(n), 6 Minute(n)
• Ankunftszeit: 013121	886 m	200° wahr	2 Minuten	148 km	3 Stunde(n), 7 Minute(n)

Zittau - Chemnitz

	Richtungen	Dista	Richtu	Zeit	Gesamt-	Gesamtzeit
	Auf 01312 nach Westen fahren	59 m	20° wahr	14 Minuten	148 km	3 Stunde(n), 7 Minute(n)
•	Ankunftszeit: 01312 und 2545	4.5 km	7° wahr	4 Minuten	153 km	3 Stunde(n), 11 Minute(n)
	Auf Fláje nach Westen fahren	13 m	187° wahr	4 Minuten	153 km	3 Stunde(n), 11 Minute(n)
	Ordnen Sie sich rechts ein in Richtung Fláje	34 m	281° wahr	1 Minuten	153 km	3 Stunde(n), 11 Minute(n)
	Biegen Sie links ab auf die 2545	1.7 km	284° wahr	2 Minuten	154 km	3 Stunde(n), 13 Minute(n)
•	Ankunftszeit: 25451	4.6 km	115° wahr	6 Minuten	159 km	3 Stunde(n), 18 Minute(n)
	Auf 2545 nach Südwesten fahren	2 m	295° wahr	8 Minuten	159 km	3 Stunde(n), 18 Minute(n)
	Ordnen Sie sich rechts ein in Richtung Klíny	4.9 km	133° wahr	5 Minuten	164 km	3 Stunde(n), 23 Minute(...)
•	Ankunftszeit: 27112	7.2 km	136° wahr	9 Minuten	171 km	3 Stunde(n), 31 Minute(n)
	Auf 271 nach Südosten fahren	0 m	316° wahr	13 Minuten	171 km	3 Stunde(n), 31 Minute(n)
	Fahren Sie in den Kreisverkehr Kreisverkehr	855 m	134° wahr	1 Minuten	172 km	3 Stunde(n), 32 Minute(...)
	Bei der ersten Möglichkeit rechts auf die Podkrušnohorská	14 m	174° wahr	1 Minuten	172 km	3 Stunde(n), 32 Minute(...)
	Fahren Sie in den Kreisverkehr Kreisverkehr	2.2 km	250° wahr	4 Minuten	174 km	3 Stunde(n), 36 Minute(...)
	Bei der zweiten Möglichkeit rechts auf die Podkrušnohorská	45 m	187° wahr	1 Minuten	174 km	3 Stunde(n), 36 Minute(...)
•	Ankunftszeit: 0133	1.8 km	169° wahr	3 Minuten	176 km	3 Stunde(n), 38 Minute(...)
	Auf 0133 nach Westen fahren	6 m	349° wahr	8 Minuten	176 km	3 Stunde(n), 38 Minute(...)
	Biegen Sie rechts ab auf die Generála Svobody	1.1 km	226° wahr	2 Minuten	177 km	3 Stunde(n), 40 Minute(...)
	Fahren Sie halb links in Richtung Nová Ves V Horách	3.5 km	270° wahr	4 Minuten	181 km	3 Stunde(n), 43 Minute(...)
	Biegen Sie rechts ab auf die 2541	781 m	127° wahr	1 Minuten	181 km	3 Stunde(n), 44 Minute(...)
	Biegen Sie links ab auf die Talstraße	3.7 km	16° wahr	6 Minuten	185 km	3 Stunde(n), 50 Minute(...)
	Fahren Sie weiter in Richtung Olbernhau	5.8 km	321° wahr	6 Minuten	191 km	3 Stunde(n), 56 Minute(...)
	Biegen Sie links ab auf die Grünthaler Straße	4.5 km	281° wahr	6 Minuten	195 km	4 Stunde(n), 1 Minute(n)
	Fahren Sie weiter in Richtung Zentrum/Krankenhaus	776 m	272° wahr	2 Minuten	196 km	4 Stunde(n), 2 Minute(n)
	Biegen Sie rechts ab auf die August-Bebel-Straße	1.7 km	319° wahr	3 Minuten	198 km	4 Stunde(n), 5 Minute(n)
	Biegen Sie links ab auf die Töpfergasse	59 m	46° wahr	1 Minuten	198 km	4 Stunde(n), 5 Minute(n)
	Biegen Sie rechts ab auf die Straße	59 m	310° wahr	1 Minuten	198 km	4 Stunde(n), 5 Minute(n)
•	Ankunftszeit: S211undOlbernhau	15 m	102° wahr	1 Minuten	198 km	4 Stunde(n), 6 Minute(n)
	Auf Straße nach Süden fahren	1 m	282° wahr	28 Minuten	198 km	4 Stunde(n), 6 Minute(n)
	Biegen Sie rechts ab auf die Töpfergasse	14 m	193° wahr	1 Minuten	198 km	4 Stunde(n), 6 Minute(n)
	Folgen Sie der B171 in Richtung Zentrum	263 m	276° wahr	1 Minuten	198 km	4 Stunde(n), 6 Minute(n)
	Biegen Sie rechts ab auf die B171 in Richtung Marienberg/Pockau	104 m	222° wahr	1 Minuten	198 km	4 Stunde(n), 6 Minute(n)

Zittau - Chemnitz

	Richtungen	Dista	Richtu	Zeit	Gesamt-	Gesamtzeit
	Fahren Sie weiter in Richtung Pockau/Blumenau	160 m	300° wahr	1 Minuten	198 km	4 Stunde(n), 7 Minute(n)
	Biegen Sie rechts ab in Richtung B101/Augustusburg/Lengefeld/	10.3 km	254° wahr	13 Minuten	209 km	4 Stunde(n), 20 Minute(...)
	Biegen Sie rechts ab auf die Lengefelder Straße	1.5 km	299° wahr	3 Minuten	210 km	4 Stunde(n), 23 Minute(...)
	Fahren Sie weiter in Richtung Flöha/Augustusburg/Waldkirchen	2.3 km	331° wahr	3 Minuten	213 km	4 Stunde(n), 25 Minute(...)
	Biegen Sie links ab auf die Hauptstraße	6.3 km	351° wahr	7 Minuten	219 km	4 Stunde(n), 32 Minute(...)
	Biegen Sie links ab auf die An Der Rodelbahn	9.3 km	347° wahr	10 Minuten	228 km	4 Stunde(n), 41 Minute(n)
	Fahren Sie weiter in Richtung Chemnitz	2.6 km	282° wahr	4 Minuten	231 km	4 Stunde(n), 45 Minute(...)
	Fahren Sie weiter in Richtung A72/C-Süd	7.1 km	282° wahr	8 Minuten	238 km	4 Stunde(n), 52 Minute(...)
	Biegen Sie links ab auf die Südring	45 m	302° wahr	1 Minuten	238 km	4 Stunde(n), 52 Minute(...)
	Fahren Sie weiter in Richtung A72/C-Süd	871 m	236° wahr	2 Minuten	239 km	4 Stunde(n), 53 Minute(...)
	Nehmen Sie die Auf-/Abfahrt B174 rechts in Richtung Marienberg	1.5 km	201° wahr	2 Minuten	240 km	4 Stunde(n), 55 Minute(...)
	Folgen Sie der B174 in Richtung Marienberg	93 m	245° wahr	1 Minuten	240 km	4 Stunde(n), 55 Minute(...)
	Biegen Sie links ab auf die Zschopauer Straße	32 m	221° wahr	1 Minuten	240 km	4 Stunde(n), 55 Minute(...)
	Ankunftszeit: 01_Südring und Zschopauer Straße	78 m	145° wahr	1 Minuten	241 km	4 Stunde(n), 56 Minute(...)