

City Navigator Europe NTU 2020.2
 Use of the Map Data is subject to certain restrictions
 and/or requirements imposed by third party suppliers
 and/or governmental or regulatory authorities as
 further set forth at [https://legal.here.com/terms/general-
 content-supplier/terms-and-notices/](https://legal.here.com/terms/general-content-supplier/terms-and-notices/)
 © 2019 HERE. All rights reserved.
 © Garmin Ltd. or its Subsidiaries 2019.

DD_FD



TN MN
 2.2°
 01.01.2010

Albertbrücke und Sachsenplatz bis B27 und L3378

Statistiken

Übersicht

Punkte: 68 Zwischenziele: 2 Distanz: 363 km Gesamtzeit: 4 Std. 49 Min. Kurs: 261.0° wahr



1. **Albertbrücke und Sachsenplatz**



2. **Auf Sachsenplatz nach Südwesten fahren**



3. **Biegen Sie links ab auf die Ostra-Allee**

1985 m

4 Min.

2.0 km



4. **Biegen Sie rechts ab auf die Hertha-Lindner-Straße**

112 m

27 Sek.

2.1 km



5. **Biegen Sie rechts ab auf die Schweriner Straße**

238 m

1 Min.

2.3 km



6. **Biegen Sie links ab auf die Löbtauer Straße**

688 m

2 Min.

3.0 km



7. **Fahren Sie weiter in Richtung A17/Freiberg/Gorbitz**

408 m

1 Min.

3.4 km



8. **Biegen Sie rechts ab auf die Fröbelstraße**

106 m

10 Sek.

3.5 km



9. **Folgen Sie der B173 in Richtung A17/Freiberg/Gorbitz**

779 m

2 Min.

4.3 km



10. **Folgen Sie der B173 in Richtung A17/Freiberg**

3.45 km

4 Min.

7.8 km



11. **Folgen Sie der B173 in Richtung Freiberg**

3.26 km

3 Min.

11.0 km



12. **Folgen Sie der B173 in Richtung Freiberg/Wilsdruff**

1334 m

2 Min.

12.4 km
















13. **Folgen Sie der B173 in Richtung Freiberg/Wilsdruff**

943 m













1 Min.

13.3 km













Albertbrücke und Sachsenplatz bis B27 und L3378

	14. Folgen Sie der B173 in Richtung Freiberg 680 m	1 Min. 14.0 km
	15. Folgen Sie der B173 in Richtung Freiberg 16.07 km	16 Min. 30.0 km
	16. Folgen Sie der B173 in Richtung Freiberg 2.35 km	2 Min. 32.4 km
	17. Folgen Sie der B173 in Richtung Freiberg 2.34 km	2 Min. 34.7 km
	18. Folgen Sie der B173 in Richtung Zentrum 2.61 km	3 Min. 37.3 km
	19. Folgen Sie der B173 in Richtung Zentrum 1172 m	2 Min. 38.5 km
	20. Folgen Sie der B173 in Richtung Chemnitz/Flöha 2.98 km	5 Min. 41.5 km
	21. Folgen Sie der B173 in Richtung Chemnitz/Flöha 5.39 km	5 Min. 46.9 km
	22. Folgen Sie der B173 in Richtung Chemnitz/Flöha 5.56 km	4 Min. 52.5 km
	23. Folgen Sie der B173 in Richtung Chemnitz/Flöha 1955 m	3 Min. 54.4 km
	24. Folgen Sie der B173 in Richtung B180/Chemnitz/Gornau 8.92 km	10 Min. 63.3 km
	25. Halten Sie sich rechts in Richtung B173 in Richtung Chemnitz 1100 m	2 Min. 64.4 km
	26. Folgen Sie der B173 in Richtung Chemnitz 2.27 km	2 Min. 66.7 km













Albertbrücke und Sachsenplatz bis B27 und L3378

- | | | |
|---|---|--------------------|
|  | 27. Folgen Sie der B169/B173 in Richtung Zentrum
5.02 km | 5 Min.
71.7 km |
|  | 28. Halten Sie sich rechts in Richtung Dresdner Straße
33 m | 3 Sek.
71.8 km |
|  | 29. Biegen Sie rechts ab auf die B107 in Richtung A4/B95/C-Glösa/Leipzig/Rochlitz
448 m | 1 Min.
72.2 km |
|  | 30. Folgen Sie der B107 in Richtung B95/Leipzig/Rochlitz
517 m | 1 Min.
72.7 km |
|  | 31. Fahren Sie weiter in Richtung B95/Leipzig
403 m | 1 Min.
73.1 km |
|  | 32. Biegen Sie rechts ab auf die Hechlerstraße
920 m | 1 Min.
74.0 km |
|  | 33. Biegen Sie links ab auf die Winklerstraße
430 m | 1 Min.
74.5 km |
|  | 34. Biegen Sie rechts ab in Richtung B95/Leipzig
305 m | 1 Min.
74.8 km |
|  | 35. Nehmen Sie die Auf-/Abfahrt A4 rechts in Richtung A72/Erfurt/Hof/Leipzig
3.31 km | 5 Min.
78.1 km |
|  | 36. Nehmen Sie die Auf-/Abfahrt A4 links in Richtung A72/Erfurt/Hof/Leipzig
567 m | 24 Sek.
78.7 km |
|  | 37. Folgen Sie der A4 in Richtung Erfurt/Gera/Schmölln
32.19 km | 18 Min.
111 km |
|  | 38. Halten Sie sich links in Richtung A4 in Richtung Frankfurt a.M./Stadtroda
45.83 km | 26 Min.
157 km |






Albertbrücke und Sachsenplatz bis B27 und L3378

- | | | |
|---|--|--------------------------|
|  | 39. Fahren Sie bei 39 nach rechts ab auf die B7 in Richtung B19/Eisenach-West/Vacha/Treffurt/Creuzburg
124.67 km | 1 Std. 11 Min.
281 km |
|  | 40. Fahren Sie in den Kreisverkehr Kreisverkehr
371 m | 13 Sek.
282 km |
|  | 41. Biegen Sie rechts ab in Richtung A4/B19/Dresden/Vacha/Bad Salzungen/Wutha-Farnroda/Eisenach
81 m | 1 Min.
282 km |
|  | 42. Fahren Sie in den Kreisverkehr Kreisverkehr
376 m | 1 Min.
282 km |
|  | 43. Biegen Sie rechts ab auf die B19 in Richtung Vacha/Bad Salzungen/Wutha-Farnroda/Eisenach
49 m | 1 Min.
282 km |
|  | 44. Nehmen Sie die Auf-/Abfahrt B84 rechts in Richtung Eisenach-Weststadt/Vacha
2.31 km | 1 Min.
285 km |
|  | 45. Biegen Sie links ab auf die B84 in Richtung Vacha/Zentrum
307 m | 15 Sek.
285 km |
|  | 46. Biegen Sie rechts ab auf die B84 in Richtung Vacha/Förtha
2.25 km | 4 Min.
287 km |
|  | 47. Folgen Sie der B84 in Richtung Vacha/Marksuhl
8.52 km | 7 Min.
296 km |
|  | 48. Folgen Sie der B84 in Richtung Fulda/Vacha
5.03 km | 5 Min.
301 km |
|  | 49. Folgen Sie der B84 in Richtung Bad Salzungen/Fulda/Vacha-Oberzella/Dorndorf
13.39 km | 12 Min.
314 km |
|  | 50. Biegen Sie rechts ab auf die Hersfelder Straße
911 m | 1 Min.
315 km |

Albertbrücke und Sachsenplatz bis B27 und L3378

- | | | |
|---|---|-------------------|
|  | 51. Biegen Sie links ab auf die Völkershäuser Straße
4.48 km | 5 Min.
319 km |
|  | 52. Fahren Sie in den Kreisverkehr Kreisverkehr
340 m | 1 Min.
320 km |
|  | 53. Biegen Sie rechts ab auf die B84 in Richtung Fulda/Hünfeld/Bischofsheim a.d. Rhön
11 m | 12 Sek.
320 km |
|  | 54. Folgen Sie der B84 in Richtung Fulda/Hünfeld
10.37 km | 11 Min.
330 km |
|  | 55. Folgen Sie der B84 in Richtung Fulda/Hünfeld/Rasdorf
2.40 km | 2 Min.
333 km |
|  | 56. Folgen Sie der B84 in Richtung A7/Bad Hersfeld/Fulda/Hünfeld
15.10 km | 12 Min.
348 km |
|  | 57. Nehmen Sie die Auf-/Abfahrt B27 rechts in Richtung A7/Kassel/Würzburg/Fulda/Hünfeld-Süd
405 m | 1 Min.
348 km |
|  | 58. Folgen Sie der B27 in Richtung A7/Kassel/Würzburg/Fulda
7.55 km | 5 Min.
356 km |
|  | 59. Nehmen Sie die Auf-/Abfahrt links in Richtung Steinau/Steinhaus/Marbach-Süd
2.00 km | 2 Min.
358 km |
|  | 60. Biegen Sie links ab auf die L3429
162 m | 1 Min.
358 km |
|  | 61. Fahren Sie weiter in Richtung Fulda/Steinhaus/Steinau
99 m | 1 Min.
358 km |
|  | 62. Fahren Sie in den Kreisverkehr Kreisverkehr
4.36 km | 5 Min.
362 km |

Albertbrücke und Sachsenplatz bis B27 und L3378

-
- | | | |
|---|--|-------------------|
|  | 63. Biegen Sie rechts ab in Richtung Petersberg/Fulda-Zentrum/Fulda-Lehnerz
16 m | 28 Sek.
362 km |
|  | 64. Fahren Sie in den Kreisverkehr Kreisverkehr
529 m | 1 Min.
363 km |
|  | 65. Bei der ersten Möglichkeit rechts auf die Am Rabenstein
12 m | 12 Sek.
363 km |
|  | 66. Biegen Sie links ab auf die Leipziger Straße
236 m | 28 Sek.
363 km |
|  | 67. Biegen Sie rechts ab auf die B27
104 m | 1 Min.
363 km |
|  | 68. B27 und L3378
285 m | 1 Min.
363 km |
-