

City Navigator Europe NTU 2019.3
 Use of the Map Data is subject to certain restrictions
 and/or requirements imposed by third party suppliers
 and/or governmental or regulatory authorities as
 further set forth at [https://legal.here.com/terms/general-
 content-supplier/terms-and-notices/](https://legal.here.com/terms/general-content-supplier/terms-and-notices/)
 © 2018 HERE. All rights reserved.
 © Garmin Ltd. or its Subsidiaries 2018.

05 Jausiers nach Menton



GARMIN 01/01/2010

Statistiken

Übersicht

Punkte: 80 Zwischenziele: 5 Distanz: 175 km Gesamtzeit: 3 Std. 23 Min. Kurs: 137.7° wahr



1. **Bel Air**



2. **Auf D900 nach Norden fahren**

1 m

1 m



3. **Biegen Sie rechts ab auf die Straße**

2 Min.

1080 m

1.1 km



4. **Biegen Sie rechts ab auf die Lieu-dit Les Argiles Ouest**

3 Min.

1662 m

2.7 km



5. **Biegen Sie rechts ab auf die Lieu-dit Les Argiles Ouest**

1 Min.

570 m

3.3 km



6. **Biegen Sie rechts ab auf die Rue du Serre**

2 Min.

1604 m

4.9 km



7. **Halten Sie sich links in Richtung Straße**

1 Min.

309 m

5.2 km



8. **Biegen Sie links ab auf die Route de la Bonnette-Restefond**

5 Min.

4.83 km

10.1 km



9. **Biegen Sie rechts ab auf die Straße**

7 Min.

8.69 km

18.7 km



10. **Halten Sie sich rechts in Richtung Straße**

1 Min.

425 m

19.2 km



11. **Biegen Sie links ab auf die M2205**

11 Min.

12.97 km

32.1 km




12. **Biegen Sie links ab auf die M2205**















8 Min.

8.64 km














40.8 km

-
- | | | |
|---|---|--------------------|
|  | 13. Biegen Sie rechts ab auf die Boulevard Docteur Maurice Rovery
4.17 km | 4 Min.
44.9 km |
|  | 14. Fahren Sie in den Kreisverkehr Kreisverkehr
2.39 km | 3 Min.
47.3 km |
|  | 15. Bei der ersten Möglichkeit rechts auf die M2205
51 m | 47.4 km |
|  | 16. Fahren Sie in den Kreisverkehr Kreisverkehr
12.96 km | 12 Min.
60.3 km |
|  | 17. Bei der zweiten Möglichkeit rechts auf die M2205
38 m | 17 Sek.
60.4 km |
|  | 18. Fahren Sie weiter in Richtung Isola/St Etienne de Tinee
13.58 km | 12 Min.
74.0 km |
|  | 19. Biegen Sie links ab auf die M2565
4.48 km | 5 Min.
78.4 km |
|  | 20. Biegen Sie links ab auf die M2565
4.30 km | 8 Min.
82.7 km |
|  | 21. Biegen Sie links ab auf die M2565
895 m | 1 Min.
83.6 km |
|  | 22. Fahren Sie in den Kreisverkehr Kreisverkehr
3.56 km | 8 Min.
87.2 km |
|  | 23. Bei der zweiten Möglichkeit rechts auf die M2565
17 m | 15 Sek.
87.2 km |
|  | 24. Biegen Sie links ab auf die M2565
294 m | 1 Min.
87.5 km |
|  | 25. Biegen Sie links ab auf die M2565
4.99 km | 8 Min.
92.5 km |
-

05. Tag Jausier nach Menton

	26. Biegen Sie rechts ab auf die M2565 535 m	1 Min. 93.0 km
	27. Fahren Sie in den Kreisverkehr Kreisverkehr 1933 m	2 Min. 95.0 km
	28. Bei der ersten Möglichkeit rechts auf die M2565 25 m	3 Sek. 95.0 km
	29. Biegen Sie rechts ab auf die Route de la Colmiane Dite 2.28 km	2 Min. 97.3 km
	30. Biegen Sie rechts ab auf die Route de la Colmiane Dite 2.98 km	3 Min. 100 km
	31. Biegen Sie rechts ab auf die Route de Nice 5.98 km	7 Min. 106 km
	32. Fahren Sie in den Kreisverkehr Kreisverkehr 5.24 km	5 Min. 111 km
	33. Bei der dritten Möglichkeit rechts auf die M2565 20 m	10 Sek. 111 km
	34. Biegen Sie links ab auf die M70 in Richtung La Bollène-Vbie 3.76 km	2 Min. 115 km
	35. Biegen Sie links ab auf die Avenue Tahon 1993 m	3 Min. 117 km
	36. Biegen Sie rechts ab auf die Route de la Bollène-Vésubie 135 m	26 Sek. 117 km
	37. Biegen Sie rechts ab auf die Route de la Bollène-Vésubie 322 m	3 Min. 118 km
	38. Biegen Sie rechts ab auf die Route de la Bollène-Vésubie 4 m	4 Sek. 118 km
	39. Biegen Sie links ab auf die Route de la Bollène-Vésubie 848 m	2 Min. 119 km

05. Tag Jausier nach Menton

	40. Biegen Sie rechts ab auf die Route de la Bollène-Vésubie 11.22 km	11 Min. 130 km
	41. Biegen Sie links ab auf die Route de Turini 238 m	1 Min. 130 km
	42. Biegen Sie rechts ab auf die Route de Turini 5.52 km	5 Min. 136 km
	43. Biegen Sie rechts ab auf die Route de Turini 2.02 km	2 Min. 138 km
	44. Biegen Sie links ab auf die Boulevard Borriglione 3.74 km	4 Min. 141 km
	45. Biegen Sie links ab auf die Place Saint-Joseph 535 m	1 Min. 142 km
	46. Biegen Sie links ab auf die Avenue François Imberti 12.04 km	11 Min. 154 km
	47. Halten Sie sich rechts in Richtung D2566 in Richtung Castillon/Menton/Col de Castillon 533 m	1 Min. 154 km
	48. Biegen Sie rechts ab auf die D2566 a 130 m	11 Sek. 155 km
	49. Biegen Sie rechts ab auf die Route de Sospel 5.73 km	5 Min. 160 km
	50. Biegen Sie links ab auf die Route de Sospel 4.65 km	5 Min. 165 km
	51. Biegen Sie rechts ab auf die Route de Sospel 628 m	1 Min. 166 km
	52. Biegen Sie links ab auf die Route de Sospel 2.36 km	5 Min. 168 km

	53. Fahren Sie in den Kreisverkehr Kreisverkehr 1296 m	1 Min. 169 km
	54. Bei der zweiten Möglichkeit rechts auf die Route de Sospel 22 m	1 Min. 169 km
	55. Fahren Sie in den Kreisverkehr Rond-Point des Douanes 648 m	1 Min. 170 km
	56. Bei der ersten Möglichkeit rechts auf die Route de Sospel 25 m	7 Sek. 170 km
	57. Fahren Sie in den Kreisverkehr Kreisverkehr 141 m	18 Sek. 170 km
	58. Bei der zweiten Möglichkeit rechts auf die Route de Sospel 48 m	16 Sek. 170 km
	59. Fahren Sie in den Kreisverkehr Kreisverkehr 232 m	26 Sek. 170 km
	60. Bei der zweiten Möglichkeit rechts auf die Allée Maréchal de Lattre de Tassigny 48 m	10 Sek. 170 km
	61. Fahren Sie in den Kreisverkehr Rond-Point Taulaigo 616 m	1 Min. 171 km
	62. Bei der zweiten Möglichkeit rechts auf die Allée Maréchal de Lattre de Tassigny 28 m	14 Sek. 171 km
	63. Fahren Sie in den Kreisverkehr Rond-Point Dondera 304 m	1 Min. 171 km
	64. Bei der ersten Möglichkeit rechts auf die Avenue de Sospel 19 m	9 Sek. 171 km
	65. Fahren Sie in den Kreisverkehr Avenue de Sospel 692 m	1 Min. 172 km

	66. Bei der zweiten Möglichkeit rechts auf die Avenue de Sospel 18 m	7 Sek. 172 km
	67. Fahren Sie in den Kreisverkehr Kreisverkehr 512 m	1 Min. 173 km
	68. Bei der zweiten Möglichkeit rechts auf die Avenue Félix Faure 25 m	5 Sek. 173 km
	69. Biegen Sie rechts ab auf die Rue Pasteur 77 m	15 Sek. 173 km
	70. Biegen Sie links ab in Richtung Italie 53 m	11 Sek. 173 km
	71. Fahren Sie in den Kreisverkehr Kreisverkehr 472 m	1 Min. 173 km
	72. Bei der ersten Möglichkeit rechts auf die Promenade du Soleil 9 m	3 Sek. 173 km
	73. Fahren Sie in den Kreisverkehr Kreisverkehr 272 m	1 Min. 173 km
	74. Biegen Sie rechts ab in Richtung Italie 25 m	12 Sek. 173 km
	75. Biegen Sie links ab auf die Porte de France 1542 m	3 Min. 175 km
	76. ibis budget Menton 81 m	22 Sek. 175 km