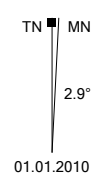
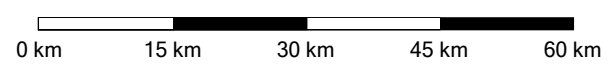


City Navigator Europe NTU 2020.2
 Use of the Map Data is subject to certain restrictions and/or requirements imposed by third party suppliers and/or governmental or regulatory authorities as further set forth at <https://legal.here.com/terms/general-content-supplier/terms-and-notices/>
 © 2019 HERE. All rights reserved.
 © Garmin Ltd. or its Subsidiaries 2019.

Sebnitz_DD



GARMIN

01.01.2010

Schillerstraße und Schillerplatz bis Albertbrücke und Sachsenplatz















Statistiken

Übersicht


Punkte: 149 Zwischenziele: 9 Distanz: 290 km Gesamtzeit: 5 Std. 52 Min. Kurs: 285.1° wahr

■	1.	Schillerstraße und Schillerplatz	
↑	2.	Auf Schillerplatz nach Norden fahren	
↷	3.	Bei der zweiten Möglichkeit rechts auf die Schandauer Straße	10 Sek. 65 m
⤵	4.	Fahren Sie in den Kreisverkehr Schandauer Straße	2 Min. 1.2 km
↷	5.	Bei der vierten Möglichkeit rechts auf die Schandauer Straße	1 Min. 1.3 km
↶	6.	Biegen Sie links ab auf die S154	2 Min. 2.7 km
↷	7.	Biegen Sie rechts ab auf die Lindenallee	9 Min. 12.9 km
↶	8.	Biegen Sie links ab auf die Elbstraße	17 Sek. 13.0 km
↶	9.	Biegen Sie links ab auf die Dresdner Straße	1 Min. 13.1 km
↑	10.	Folgen Sie der B172 in Richtung Tetschen/Decin/Schmilka	1 Min. 13.7 km
↑	11.	Folgen Sie der B172 in Richtung Schmilka/Telschen/(Decin)	4 Min. 16.0 km
↑	12.	Folgen Sie der 62 in Richtung Děčín	7 Min. 21.9 km














Schillerstraße und Schillerplatz bis Albertbrücke und Sachsenplatz

	13. Prostřední Žleb 8.13 km	8 Min. 30.0 km
	14. Auf Loubská nach Südosten fahren 16 m	30.0 km
	15. Biegen Sie links ab auf die Čsl. armády 3.55 km	4 Min. 33.6 km
	16. Biegen Sie rechts ab auf die Wolkerova 109 m	1 Min. 33.7 km
	17. Biegen Sie rechts ab auf die Riegrova 302 m	1 Min. 34.0 km
	18. Biegen Sie links ab auf die Březinova 137 m	1 Min. 34.1 km
	19. Fahren Sie in den Kreisverkehr Kreisverkehr 98 m	25 Sek. 34.2 km
	20. Bei der vierten Möglichkeit rechts auf die Kamenická 75 m	1 Min. 34.3 km
	21. Fahren Sie weiter in Richtung 13/262/Liberec/Č. Líba 45 m	11 Sek. 34.3 km
	22. Halten Sie sich rechts in Richtung Benešovská 255 m	23 Sek. 34.6 km
	23. Folgen Sie der 262 in Richtung Česká Líba/Benešov n. Pl. 6.14 km	7 Min. 40.7 km
	24. Biegen Sie rechts ab auf die 262 in Richtung Č. Líba 2.13 km	3 Min. 42.8 km
	25. Biegen Sie rechts ab in Richtung Kozly/Bořetín 17.24 km	22 Min. 60.1 km
	26. Biegen Sie rechts ab auf die Mánesova 7.28 km	9 Min. 67.4 km














Schillerstraße und Schillerplatz bis Albertbrücke und Sachsenplatz

- | | | |
|---|---|--------------------|
|  | 27. Biegen Sie rechts ab auf die Kozákova
217 m | 21 Sek.
67.6 km |
|  | 28. Biegen Sie links ab auf die Bulharská
232 m | 1 Min.
67.8 km |
|  | 29. Biegen Sie links ab auf die Hrnčířská
252 m | 1 Min.
68.1 km |
|  | 30. Biegen Sie links ab auf die Děčínská
404 m | 1 Min.
68.5 km |
|  | 31. Kehren Sie um in Richtung Děčínská
139 m | 1 Min.
68.6 km |
|  | 32. Biegen Sie rechts ab auf die Straße
14 m | 68.6 km |
|  | 33. Česká Lípa
12 m | 15 Sek.
68.6 km |
|  | 34. Auf Straße nach Norden fahren
5 m | 68.6 km |
|  | 35. Biegen Sie rechts ab auf die Děčínská
7 m | 3 Sek.
68.7 km |
|  | 36. Folgen Sie der 262 in Richtung Liberec/Mimoň/Zákupy
793 m | 1 Min.
69.4 km |
|  | 37. Bei der zweiten Möglichkeit rechts auf die U Ploučnice
38 m | 17 Sek.
69.5 km |
|  | 38. Folgen Sie der 262 in Richtung Zákupy
4.01 km | 4 Min.
73.5 km |
|  | 39. Biegen Sie links ab auf die Nádražní
2.74 km | 3 Min.
76.2 km |
|  | 40. Biegen Sie rechts ab auf die náměstí Svobody
446 m | 1 Min.
76.7 km |



Schillerstraße und Schillerplatz bis Albertbrücke und Sachsenplatz

- | | | |
|---|---|--------------------|
|  | 41. Biegen Sie links ab auf die 268 in Richtung Liberec/Mimoň/Česká Lípa
789 m | 1 Min.
77.5 km |
|  | 42. Folgen Sie der 270 in Richtung Liberec/Jablonné V. P.
5.73 km | 6 Min.
83.2 km |
|  | 43. Bei der dritten Möglichkeit rechts auf die Kozinovo náměstí
47 m | 23 Sek.
83.2 km |
|  | 44. Biegen Sie rechts ab auf die 278 in Richtung Hamr n. Jez./Stráž p. Ral.
6.04 km | 6 Min.
89.3 km |
|  | 45. Fahren Sie weiter in Richtung Hamr na Jezeře/Osečná
3.13 km | 3 Min.
92.4 km |
|  | 46. Bei der zweiten Möglichkeit rechts auf die 278
44 m | 24 Sek.
92.5 km |
|  | 47. Folgen Sie der 592 in Richtung Liberec
10.16 km | 11 Min.
103 km |
|  | 48. Halten Sie sich links in Richtung Svatovítské náměstí
41 m | 4 Sek.
103 km |
|  | 49. Fahren Sie weiter in Richtung Liberec
6.36 km | 7 Min.
109 km |
|  | 50. Biegen Sie links ab in Richtung Liberec
4.46 km | 6 Min.
113 km |
|  | 51. Biegen Sie rechts ab auf die 2784
1474 m | 4 Min.
115 km |
|  | 52. Biegen Sie links ab auf die Ještědská
5.03 km | 6 Min.
120 km |
|  | 53. Biegen Sie rechts ab auf die Ještědská
95 m | 25 Sek.
120 km |












Schillerstraße und Schillerplatz bis Albertbrücke und Sachsenplatz

	54. Biegen Sie links ab auf die Za Domovem 371 m	1 Min. 120 km
	55. Biegen Sie rechts ab auf die K Bucharce 194 m	1 Min. 121 km
	56. Biegen Sie links ab auf die Kozáková 233 m	1 Min. 121 km
	57. Liberec 52 m	20 Sek. 121 km
	58. Auf Kozáková nach Südosten fahren 22 m	121 km
	59. Biegen Sie links ab auf die K Bucharce 30 m	5 Sek. 121 km
	60. Biegen Sie rechts ab auf die K Bucharce 106 m	24 Sek. 121 km
	61. Biegen Sie links ab auf die Ještědská 1361 m	3 Min. 122 km
	62. Fahren Sie weiter in Richtung E442/13/35/Praha/Děčín/Frýdlant/Centrum 2.44 km	4 Min. 125 km
	63. Biegen Sie links ab auf die Žitavská 83 m	7 Sek. 125 km
	64. Fahren Sie weiter in Richtung 35/E442/Hrádek n. N./Děčín/Frýdlant/Centrum 55 m	1 Min. 125 km
	65. Biegen Sie rechts ab auf die Švermova 24 m	2 Sek. 125 km
	66. Biegen Sie links ab auf die 35/E442 in Richtung Hrádek n. N./Děčín/Frýdlant 90 m	28 Sek. 125 km














Schillerstraße und Schillerplatz bis Albertbrücke und Sachsenplatz

	67. Nehmen Sie die Auf-/Abfahrt 35/E442 links in Richtung Hrádek n. N./Děčín/Frýdlant 183 m	16 Sek. 125 km
	68. Nehmen Sie die Auf-/Abfahrt in Richtung 13/Habartice/Frýdlant/Stráž nad Nisou 2.97 km	2 Min. 128 km
	69. Fahren Sie rechts ab auf die Londýnská 59 m	2 Sek. 128 km
	70. Fahren Sie in den Kreisverkehr Kreisverkehr 786 m	1 Min. 129 km
	71. Nehmen Sie die Auf-/Abfahrt 35 rechts in Richtung 13/Děčín/Chrastava/Hrádek n. N. 64 m	1 Min. 129 km
	72. Nehmen Sie die Auf-/Abfahrt 35 in Richtung Zittau 5.90 km	4 Min. 135 km
	73. Fahren Sie rechts ab auf die 35 38 m	2 Sek. 135 km
	74. Halten Sie sich rechts in Richtung 35 in Richtung Zittau 204 m	10 Sek. 135 km
	75. Fahren Sie weiter in Richtung Zittau 7.33 km	6 Min. 143 km
	76. Folgen Sie der 35 in Richtung Zittau 2.01 km	2 Min. 145 km
	77. Fahren Sie in den Kreisverkehr Kreisverkehr 31 m	3 Sek. 145 km
	78. Bei der zweiten Möglichkeit rechts auf die 35 45 m	13 Sek. 145 km
	79. Fahren Sie weiter in Richtung 178/Zittau 1141 m	1 Min. 146 km














Schillerstraße und Schillerplatz bis Albertbrücke und Sachsenplatz

	80. Fahren Sie in den Kreisverkehr Kreisverkehr 31 m	2 Sek. 146 km
	81. Bei der zweiten Möglichkeit rechts auf die 332 51 m	14 Sek. 146 km
	82. Fahren Sie weiter in Richtung Sieniawka 2.00 km	2 Min. 148 km
	83. Fahren Sie in den Kreisverkehr Kreisverkehr 29 m	148 km
	84. Bei der dritten Möglichkeit rechts auf die Straße 91 m	22 Sek. 148 km
	85. Biegen Sie rechts ab auf die ulica Rolnicza 660 m	1 Min. 149 km
	86. Sieniawka 59 m	9 Sek. 149 km
	87. Fahren Sie weiter in Richtung 178/Zittau 509 m	1 Min. 149 km
	88. Fahren Sie in den Kreisverkehr Kreisverkehr 38 m	2 Sek. 149 km
	89. Bei der dritten Möglichkeit rechts auf die 332 85 m	20 Sek. 149 km
	90. Nehmen Sie die Auf-/Abfahrt B99 rechts in Richtung Görlitz/Zittau 963 m	1 Min. 150 km
	91. Fahren Sie in den Kreisverkehr Kreisverkehr 236 m	22 Sek. 151 km
	92. Biegen Sie rechts ab auf die B99 in Richtung Görlitz/Ostritz/Hirschfelde 79 m	29 Sek. 151 km









Schillerstraße und Schillerplatz bis Albertbrücke und Sachsenplatz

	93. Fahren Sie in den Kreisverkehr Kreisverkehr 21.39 km	22 Min. 172 km
	94. Biegen Sie rechts ab auf die B99 in Richtung A4/Görlitz 39 m	14 Sek. 172 km
	95. Biegen Sie links ab in Richtung Reichenbach/Jauernick-Buschbach 5.86 km	2 Min. 178 km
	96. Biegen Sie links ab in Richtung Jauernick-Buschbach 4.22 km	6 Min. 182 km
	97. Biegen Sie rechts ab auf die Dorfstraße 1994 m	2 Min. 184 km
	98. Jauernick-Buschbach 189 m	1 Min. 184 km
	99. Auf Dorfstraße nach Nordwesten fahren 15 m	184 km
	100 Biegen Sie links ab auf die Straße 571 m	2 Min. 185 km
	101 Biegen Sie rechts ab auf die Am Schwarzberg 49 m	14 Sek. 185 km
	102 Biegen Sie links ab in Richtung Reichenbach 1566 m	1 Min. 187 km
	103 Biegen Sie links ab in Richtung Schönau-Berzdorf 168 m	23 Sek. 187 km
	104 Biegen Sie links ab auf die Neue Straße 1215 m	2 Min. 188 km
	105 Biegen Sie rechts ab in Richtung Bernstadt 3.94 km	3 Min. 192 km














Schillerstraße und Schillerplatz bis Albertbrücke und Sachsenplatz

	106 Biegen Sie rechts ab auf die Görlitzer Straße 5.02 km	8 Min. 197 km
	107 Biegen Sie rechts ab auf die Am Eichler 4.26 km	4 Min. 201 km
	108 Biegen Sie rechts ab auf die Löbauer Straße 4.17 km	4 Min. 205 km
	109 Biegen Sie links ab in Richtung Obercunnersdorf/Friedensthal 2.02 km	4 Min. 207 km
	110 Fahren Sie weiter in Richtung Eibau/Niedercunnersdorf 3.19 km	3 Min. 211 km
	111 Biegen Sie rechts ab auf die Hintere Dorfstraße 534 m	1 Min. 211 km
	112 Biegen Sie links ab auf die Bahnhofstraße 573 m	1 Min. 212 km
	113 Biegen Sie rechts ab auf die Hauptstraße 203 m	1 Min. 212 km
	114 Biegen Sie links ab auf die Kottmarsdorfer Straße 55 m	25 Sek. 212 km
	115 Biegen Sie links ab auf die Dorfstraße 3.20 km	4 Min. 215 km
	116 Biegen Sie links ab auf die Ebersbacher Straße 150 m	29 Sek. 215 km
	117 Ordnen Sie sich rechts ein in Richtung Ebersbacher Straße 37 m	23 Sek. 215 km
	118 Biegen Sie links ab auf die Hauptstraße 3.21 km	3 Min. 219 km





Schillerstraße und Schillerplatz bis Albertbrücke und Sachsenplatz

	119 Biegen Sie links ab auf die Hauptstraße 204 m	1 Min. 219 km
	120 Hauptstraße 103 33 m	3 Sek. 219 km
	121 Auf Hauptstraße nach Westen fahren 17 m	219 km
	122 Biegen Sie rechts ab auf die Hauptstraße 17 m	3 Sek. 219 km
	123 Fahren Sie weiter in Richtung Oppach 1339 m	2 Min. 220 km
	124 Halten Sie sich links in Richtung B98 in Richtung Bischofswerda/Steinigtwolmsdorf/Gewerbegebiet Wassergrund 8.04 km	11 Min. 228 km
	125 Fahren Sie in den Kreisverkehr Kreisverkehr 5.80 km	6 Min. 234 km
	126 Biegen Sie rechts ab auf die B98 in Richtung Bischofswerda/Steinigtwolmsdorf/Pilzdörfel 54 m	1 Min. 234 km
	127 Biegen Sie rechts ab auf die B98 in Richtung Bischofswerda 5.98 km	7 Min. 240 km
	128 Folgen Sie der B98 in Richtung Bischofswerda 4.06 km	6 Min. 244 km
	129 Fahren Sie in den Kreisverkehr Kreisverkehr 9.46 km	13 Min. 254 km
	130 Biegen Sie rechts ab in Richtung A4/Neustadt i.Sa./Bischofswerda 42 m	15 Sek. 254 km
	131 Folgen Sie der B98 in Richtung A4/Kamenz/Bischofswerda 194 m	24 Sek. 254 km

Schillerstraße und Schillerplatz bis Albertbrücke und Sachsenplatz

	132 Biegen Sie rechts ab auf die B98 76 m	13 Sek. 254 km
	133 Nehmen Sie die Auf-/Abfahrt B6 in Richtung Dresden/Bautzen/Bischofswerda/Zentrum 3.01 km	2 Min. 257 km
	134 Nehmen Sie die rechte Auf-/Abfahrt auf die B6 136 m	9 Sek. 257 km
	135 Biegen Sie rechts ab auf die B6 in Richtung Dresden 353 m	22 Sek. 257 km
	136 Folgen Sie der B6 in Richtung Dresden 6.71 km	7 Min. 264 km
	137 Folgen Sie der B6 in Richtung Dresden/Weißig 3.82 km	3 Min. 268 km
	138 Fahren Sie in den Kreisverkehr Kreisverkehr 138 m	5 Sek. 268 km
	139 Bei der zweiten Möglichkeit rechts auf die Bautzner Landstraße 56 m	19 Sek. 268 km
	140 Folgen Sie der B6 in Richtung Dresden/Weißig 7.50 km	8 Min. 276 km
	141 Folgen Sie der B6 in Richtung Dresden/Gewerbegebiet Weißig-West 2.47 km	2 Min. 278 km
	142 Folgen Sie der B6 in Richtung Dresden 185 m	12 Sek. 278 km
	143 Fahren Sie weiter in Richtung Pillnitz/Tolkewitz/Striesen 3.79 km	5 Min. 282 km
	144 Biegen Sie links ab auf die Grundstraße 18 m	2 Sek. 282 km

Schillerstraße und Schillerplatz bis Albertbrücke und Sachsenplatz

	145 Fahren Sie weiter in Richtung Zentrum/Tolkewitz/Striesen 2.79 km	5 Min. 285 km
	146 Biegen Sie rechts ab auf die Körnerplatz 56 m	5 Sek. 285 km
	147 Biegen Sie rechts ab auf die Naumannstraße 668 m	2 Min. 286 km
	148 Albertbrücke und Sachsenplatz 4.07 km	7 Min. 290 km
