

City Navigator Europe NTU 2019.3

Use of the Map Data is subject to certain restrictions and/or requirements imposed by third party suppliers and/or governmental or regulatory authorities as further set forth at <https://legal.here.com/terms/general-content-supplier/terms-and-notices/>  
 © 2018 HERE. All rights reserved.  
 © Garmin Ltd. or its Subsidiaries 2018.

03 Thonon-les-Bains nach Val-Disere

0 km 7.5 km 15 km 22.5 km 30 km

TN MN

0.8°

GARMIN

01.01.2010

## 03. Tag Thonon les Bains nach Val-D Isere

## Statistiken

## Übersicht

Punkte: 126 Zwischenziele: 8 Distanz: 212 km Gesamtzeit: 4 Std. 0 Min. Kurs: 158.9° wahr


 1. **ibis budget Thonon-les-Bains**

 2. **Auf Avenue de la Grangette nach Südwesten fahren**

1 m

1 m


 3. **Biegen Sie rechts ab auf die Avenue de la Grangette**

13 Sek.

147 m

148 m


 4. **Biegen Sie rechts ab auf die Avenue du Général de Gaulle**

1 Min.

159 m

307 m


 5. **Fahren Sie weiter in Richtung Centre Ville**

2 Min.

795 m

1.1 km


 6. **Biegen Sie rechts ab auf die Avenue des Allobroges**

1 Min.

557 m

1.7 km


 7. **Fahren Sie in den Kreisverkehr Kreisverkehr**

1 Min.

153 m

1.8 km


 8. **Bei der zweiten Möglichkeit rechts auf die Boulevard du Canal**

22 Sek.

42 m

1.9 km


 9. **Fahren Sie in den Kreisverkehr Kreisverkehr**

15 Sek.

116 m

2.0 km


 10. **Bei der ersten Möglichkeit rechts auf die Boulevard Georges Andrier**

5 Sek.

4 m

2.0 km


 11. **Fahren Sie in den Kreisverkehr Kreisverkehr**

1 Min.

705 m

2.7 km


 12. **Bei der dritten Möglichkeit rechts auf die Avenue de la Dranse**

19 Sek.













47 m

2.7 km














## 03. Tag Thonon les Bains nach Val-D Isere

	<b>13. Fahren Sie in den Kreisverkehr Kreisverkehr</b> 946 m	2 Min. 3.7 km
	<b>14. Bei der dritten Möglichkeit rechts auf die Avenue de la Dranse</b> 69 m	16 Sek. 3.7 km
	<b>15. Fahren Sie in den Kreisverkehr Kreisverkehr</b> 8.91 km	8 Min. 12.7 km
	<b>16. Bei der ersten Möglichkeit rechts auf die D902</b> 59 m	29 Sek. 12.7 km
	<b>17. Les Gorges du Pont du Diable</b> 3.86 km	4 Min. 16.6 km
	<b>18. Auf D902 nach Südosten fahren</b> 2 m	16.6 km
	<b>19. Fahren Sie in den Kreisverkehr Kreisverkehr</b> 13.93 km	2 Min. 30.5 km
	<b>20. Bei der ersten Möglichkeit rechts auf die Route du Pont de Fer</b> 17 m	5 Sek. 30.5 km
	<b>21. Fahren Sie in den Kreisverkehr Kreisverkehr</b> 1453 m	2 Min. 32.0 km
	<b>22. Bei der ersten Möglichkeit rechts auf die Route des Grandes Alpes</b> 35 m	8 Sek. 32.0 km
	<b>23. Biegen Sie rechts ab auf die Route des Grandes Alpes</b> 331 m	1 Min. 32.3 km
	<b>24. Biegen Sie rechts ab auf die Route des Grandes Alpes</b> 9 m	32.4 km
	<b>25. Fahren Sie in den Kreisverkehr Kreisverkehr</b> 1173 m	2 Min. 33.5 km

## 03. Tag Thonon les Bains nach Val-D Isere

	<b>26. Bei der ersten Möglichkeit rechts auf die Route des Grandes Alpes</b> 25 m	12 Sek. 33.5 km
	<b>27. Fahren Sie in den Kreisverkehr Route des Grandes Alpes</b> 4.18 km	4 Min. 37.7 km
	<b>28. Bei der ersten Möglichkeit rechts auf die Route des Grandes Alpes</b> 16 m	5 Sek. 37.7 km
	<b>29. Fahren Sie in den Kreisverkehr Kreisverkehr</b> 227 m	22 Sek. 38.0 km
	<b>30. Bei der dritten Möglichkeit rechts auf die Route des Grandes Alpes</b> 35 m	16 Sek. 38.0 km
	<b>31. Fahren Sie in den Kreisverkehr Kreisverkehr</b> 812 m	1 Min. 38.8 km
	<b>32. Bei der ersten Möglichkeit rechts auf die Route des Grandes Alpes</b> 19 m	4 Sek. 38.8 km
	<b>33. Fahren Sie in den Kreisverkehr Kreisverkehr</b> 779 m	1 Min. 39.6 km
	<b>34. Bei der zweiten Möglichkeit rechts auf die Route des Grandes Alpes</b> 34 m	8 Sek. 39.7 km
	<b>35. Biegen Sie links ab auf die Chemin du Pont des Gets</b> 2.94 km	3 Min. 42.6 km
	<b>36. Biegen Sie rechts ab auf die Rue de la Poste</b> 6.68 km	6 Min. 49.3 km
	<b>37. Biegen Sie links ab auf die Rue de la Poste</b> 119 m	1 Min. 49.4 km

## 03. Tag Thonon les Bains nach Val-D Isere

	<b>38. Biegen Sie rechts ab auf die D902</b> 1985 m	3 Min. 51.4 km
	<b>39. Fahren Sie in den Kreisverkehr Kreisverkehr</b> 1617 m	2 Min. 53.0 km
	<b>40. Bei der zweiten Möglichkeit rechts auf die Route de Taninges</b> 37 m	18 Sek. 53.0 km
	<b>41. Biegen Sie links ab auf die Route de Cluses</b> 1483 m	2 Min. 54.5 km
	<b>42. Biegen Sie rechts ab auf die Route de Cluses</b> 1704 m	2 Min. 56.2 km
	<b>43. Biegen Sie links ab auf die Route de Cluses</b> 341 m	1 Min. 56.6 km
	<b>44. Fahren Sie in den Kreisverkehr Kreisverkehr</b> 1522 m	2 Min. 58.1 km
	<b>45. Bei der zweiten Möglichkeit rechts auf die Avenue de Chatillon</b> 42 m	13 Sek. 58.1 km
	<b>46. Biegen Sie links ab auf die Avenue des Alpes</b> 341 m	1 Min. 58.5 km
	<b>47. Fahren Sie in den Kreisverkehr Kreisverkehr</b> 683 m	2 Min. 59.1 km
	<b>48. Bei der zweiten Möglichkeit rechts auf die Grande Rue</b> 40 m	8 Sek. 59.2 km
	<b>49. Biegen Sie rechts ab auf die Place Charles de Gaulle</b> 74 m	13 Sek. 59.3 km
	<b>50. Biegen Sie links ab auf die Place Charles de Gaulle</b> 70 m	12 Sek. 59.3 km














## 03. Tag Thonon les Bains nach Val-D Isere

	<b>51. Biegen Sie rechts ab auf die Avenue de la Libération</b> 22 m	16 Sek. 59.4 km
	<b>52. Fahren Sie in den Kreisverkehr Kreisverkehr</b> 312 m	1 Min. 59.7 km
	<b>53. Bei der zweiten Möglichkeit rechts auf die Pont Neuf</b> 28 m	6 Sek. 59.7 km
	<b>54. Fahren Sie in den Kreisverkehr Rond-Point du Mont-Blanc</b> 243 m	24 Sek. 59.9 km
	<b>55. Biegen Sie rechts ab auf die D4 in Richtung Scionzier/Le Reposoir/Col de la Colombière/Nancy S/Cluses/Mont-Saxonnex/Z.I. de la Garette</b> 121 m	1 Min. 60.1 km
	<b>56. Fahren Sie in den Kreisverkehr Kreisverkehr</b> 621 m	1 Min. 60.7 km
	<b>57. Bei der zweiten Möglichkeit rechts auf die Route de la Colombière</b> 41 m	15 Sek. 60.7 km
	<b>58. Fahren Sie in den Kreisverkehr Rond-Point de la Résistance</b> 245 m	29 Sek. 61.0 km
	<b>59. Bei der dritten Möglichkeit rechts auf die Avenue de la Colombière</b> 66 m	18 Sek. 61.0 km
	<b>60. Biegen Sie rechts ab auf die D4</b> 10.85 km	6 Min. 71.9 km
	<b>61. Biegen Sie links ab auf die D4</b> 495 m	1 Min. 72.4 km
	<b>62. Fahren Sie in den Kreisverkehr Kreisverkehr</b> 10.26 km	10 Min. 82.6 km

## 03. Tag Thonon les Bains nach Val-D Isere













	<b>63. Bei der ersten Möglichkeit rechts auf die Route du Chinaillon</b> 17 m	3 Sek. 82.7 km
	<b>64. Biegen Sie links ab auf die Route du Chinaillon</b> 3.34 km	5 Min. 86.0 km
	<b>65. Biegen Sie rechts ab auf die Route du Chinaillon</b> 267 m	1 Min. 86.3 km
	<b>66. Biegen Sie links ab auf die Route du Chinaillon</b> 1836 m	2 Min. 88.1 km
	<b>67. Biegen Sie links ab auf die Route de l'Orée du Bois</b> 1644 m	3 Min. 89.7 km
	<b>68. Fahren Sie in den Kreisverkehr Kreisverkehr</b> 250 m	1 Min. 90.0 km
	<b>69. Bei der ersten Möglichkeit rechts auf die Route de Villavit</b> 14 m	9 Sek. 90.0 km
	<b>70. Fahren Sie in den Kreisverkehr Rond-Point des Aravis</b> 2.46 km	3 Min. 92.5 km
	<b>71. Bei der dritten Möglichkeit rechts auf die Route de la Clusaz</b> 64 m	21 Sek. 92.5 km
	<b>72. Fahren Sie in den Kreisverkehr Kreisverkehr</b> 2.56 km	26 Sek. 95.1 km
	<b>73. Bei der zweiten Möglichkeit rechts auf die Route de la Clusaz</b> 31 m	16 Sek. 95.1 km
	<b>74. Fahren Sie in den Kreisverkehr Kreisverkehr</b> 391 m	1 Min. 95.5 km
	<b>75. Bei der dritten Möglichkeit rechts auf die Route du Col des Aravis</b> 34 m	9 Sek. 95.6 km

## 03. Tag Thonon les Bains nach Val-D Isere

	<b>76. Fahren Sie in den Kreisverkehr Kreisverkehr</b> 237 m	22 Sek. 95.8 km
	<b>77. Bei der ersten Möglichkeit rechts auf die Route du Col des Aravis</b> 15 m	6 Sek. 95.8 km
	<b>78. Biegen Sie links ab auf die D909</b> 12.08 km	14 Min. 108 km
	<b>79. Biegen Sie rechts ab auf die Place de l'Église</b> 6.27 km	8 Min. 114 km
	<b>80. Biegen Sie links ab auf die D1212</b> 121 m	1 Min. 114 km
	<b>81. Fahren Sie in den Kreisverkehr Kreisverkehr</b> 254 m	1 Min. 115 km
	<b>82. Biegen Sie rechts ab auf die D1212 in Richtung Chamonix/Megève/Les Saisies/Centre Bourg</b> 29 m	13 Sek. 115 km
	<b>83. Biegen Sie rechts ab auf die D218 a</b> 1582 m	2 Min. 116 km
	<b>84. Fahren Sie in den Kreisverkehr Kreisverkehr</b> 10 m	1 Min. 116 km
	<b>85. Bei der ersten Möglichkeit rechts auf die Route de Bellecombe</b> 12 m	5 Sek. 116 km
	<b>86. Biegen Sie rechts ab auf die D218 B</b> 2.73 km	3 Min. 119 km
	<b>87. Fahren Sie in den Kreisverkehr Kreisverkehr</b> 10.69 km	4 Min. 130 km
	<b>88. Bei der zweiten Möglichkeit rechts auf die D218 B</b> 33 m	13 Sek. 130 km



## 03. Tag Thonon les Bains nach Val-D Isere








	<b>89. Fahren Sie in den Kreisverkehr Kreisverkehr</b> 418 m	1 Min. 130 km
	<b>90. Bei der dritten Möglichkeit rechts auf die Avenue des Jeux Olympiques</b> 34 m	20 Sek. 130 km
	<b>91. Fahren Sie in den Kreisverkehr Kreisverkehr</b> 456 m	1 Min. 131 km
	<b>92. Bei der zweiten Möglichkeit rechts auf die Avenue des Jeux Olympiques</b> 31 m	16 Sek. 131 km
	<b>93. Fahren Sie in den Kreisverkehr Kreisverkehr</b> 122 m	14 Sek. 131 km
	<b>94. Bei der zweiten Möglichkeit rechts auf die Avenue des Jeux Olympiques</b> 23 m	15 Sek. 131 km
	<b>95. Biegen Sie links ab auf die Chemin des Frumiers aux Poumons</b> 2.56 km	3 Min. 133 km
	<b>96. Kehren Sie um in Richtung Chemin des Frumiers aux Poumons</b> 74 m	13 Sek. 133 km
	<b>97. Halten Sie sich links in Richtung Route des Saisies</b> 74 m	13 Sek. 133 km
	<b>98. Biegen Sie links ab auf die Route d'Hauteluce</b> 3.36 km	2 Min. 137 km
	<b>99. Fahren Sie in den Kreisverkehr Kreisverkehr</b> 969 m	2 Min. 138 km
	<b>100. Bei der zweiten Möglichkeit rechts auf die Rue de la Voûte</b> 35 m	13 Sek. 138 km

## 03. Tag Thonon les Bains nach Val-D Isere

	<b>101</b> Fahren Sie in den Kreisverkehr Kreisverkehr 417 m	1 Min. 138 km
	<b>102</b> Bei der zweiten Möglichkeit rechts auf die Route d'Hauteluce 62 m	14 Sek. 138 km
	<b>103</b> Biegen Sie rechts ab auf die Route des Traverses 390 m	21 Sek. 139 km
	<b>104</b> Biegen Sie links ab auf die Route des Traverses 411 m	1 Min. 139 km
	<b>105</b> Biegen Sie rechts ab auf die Route des Traverses 244 m	12 Sek. 139 km
	<b>106</b> Ordnen Sie sich rechts ein in Richtung D70 2.21 km	2 Min. 142 km
	<b>107</b> Biegen Sie links ab auf die D925 4.06 km	3 Min. 146 km
	<b>108</b> Biegen Sie links ab auf die D902 36.73 km	31 Min. 182 km
	<b>109</b> Fahren Sie in den Kreisverkehr Kreisverkehr 2.08 km	3 Min. 184 km
	<b>110</b> Biegen Sie rechts ab auf die D1090 in Richtung Séez/Les Arcs/La Rosière-Montvalezan/Ste Foy-Tarentaise/Villaroger/Tignes/Val d'Isère/Col du Pt St Bernard/Col de l'Iseran 68 m	29 Sek. 184 km
	<b>111</b> Fahren Sie in den Kreisverkehr Kreisverkehr 626 m	1 Min. 185 km
	<b>112</b> Biegen Sie rechts ab auf die D1090 in Richtung Séez/La Rosière-Montvalezan/Ste Foy-Tarentaise/Villaroger/Tignes/Val d'Isère/Col du Pt St Bernard/Col de l'Iseran 51 m	18 Sek. 185 km

## 03. Tag Thonon les Bains nach Val-D Isere

---

	<b>113</b> <b>Fahren Sie in den Kreisverkehr Kreisverkehr</b> 1449 m	2 Min. 187 km
	<b>114</b> <b>Biegen Sie rechts ab auf die D1090 in Richtung La Rosière-Montvalezan/Ste Foy-Tarentaise/Villaroger/Tignes/Val-d'Isère</b> 39 m	15 Sek. 187 km
	<b>115</b> <b>Fahren Sie in den Kreisverkehr Kreisverkehr</b> 656 m	1 Min. 187 km
	<b>116</b> <b>Biegen Sie rechts ab auf die D902 in Richtung Ste Foy Tarentaise/Villaroger/Tignes/Val d'Isère/Col de l'Iseran</b> 21 m	11 Sek. 187 km
	<b>117</b> <b>Biegen Sie links ab auf die D902</b> 10.22 km	10 Min. 198 km
	<b>118</b> <b>Halten Sie sich links in Richtung Route de la Sassièrè</b> 12.69 km	13 Min. 210 km
	<b>119</b> <b>Chalet Colinn</b> 2.04 km	3 Min. 212 km

---