






























## 02\_Rosenheim\_Lavant

Richtungen	Distanz	Richtung	Zeit	Gesamt-	Gesamtzeit
 Startpunkt: Rosenheim				0 m	0 Sekunden
 Auf Straße nach Nordwesten fahren	22 m	29° wahr	0 Sekunden	22 m	0 Sekunden
 Biegen Sie rechts ab auf die Kufsteiner Straße	82 m	311° wahr	1 Minuten	104 m	1 Minuten
 Halten Sie sich rechts in Richtung B15/Landshut/Traunstein/	67 m	22° wahr	1 Minuten	172 m	1 Minuten
 Biegen Sie rechts ab in Richtung Traunstein	354 m	52° wahr	1 Minuten	525 m	2 Minuten
 Fahren Sie rechts ab auf die Rohrdorfer Straße	2.5 km	38° wahr	4 Minuten	3.1 km	5 Minuten
 Biegen Sie rechts ab auf die Rohrdorfer Straße	130 m	95° wahr	1 Minuten	3.2 km	5 Minuten
 Fahren Sie in den Kreisverkehr Kreisverkehr	1.0 km	166° wahr	2 Minuten	4.2 km	7 Minuten
 Bei der ersten Möglichkeit rechts auf die Rohrdorfer Straße	43 m	189° wahr	1 Minuten	4.3 km	7 Minuten
 Fahren Sie in den Kreisverkehr Kreisverkehr	4.7 km	182° wahr	6 Minuten	9.0 km	12 Minuten
 Biegen Sie rechts ab in Richtung Nußdorf a. Inn/Neubeuern/	67 m	155° wahr	1 Minuten	9.0 km	13 Minuten
 Biegen Sie links ab auf die Hauptstraße	8.6 km	203° wahr	10 Minuten	17.6 km	22 Minuten
 Fahren Sie in den Kreisverkehr Kreisverkehr	11.7 km	106° wahr	12 Minuten	29.3 km	33 Minuten
 Bei der dritten Möglichkeit rechts auf die Audorfer Straße	75 m	118° wahr	1 Minuten	29.4 km	34 Minuten
 Fahren Sie in den Kreisverkehr Kreisverkehr	17.4 km	108° wahr	22 Minuten	46.8 km	55 Minuten
 Bei der dritten Möglichkeit rechts auf die Lendgasse	27 m	34° wahr	1 Minuten	46.8 km	55 Minuten
 Biegen Sie rechts ab auf die L39	1.8 km	95° wahr	3 Minuten	48.6 km	58 Minuten
 Biegen Sie links ab auf die B178	11.5 km	173° wahr	9 Minuten	60.1 km	1 Stunde(n), 6 Minute(n)
 Folgen Sie der B178 in Richtung Salzburg/Pillerseetal/Lofer	6.3 km	117° wahr	7 Minuten	66.4 km	1 Stunde(n), 13 Minute(n)
 Nehmen Sie die Auf-/Abfahrt B311 rechts in Richtung Zell am See/	8.9 km	91° wahr	7 Minuten	75.3 km	1 Stunde(n), 19 Minute(n)
 Halten Sie sich rechts in Richtung der Auf-/Abfahrt B311F	122 m	78° wahr	1 Minuten	75.4 km	1 Stunde(n), 20 Minute(n)
 Fahren Sie in den Kreisverkehr Kreisverkehr	1.9 km	74° wahr	3 Minuten	77.4 km	1 Stunde(n), 22 Minute(n)
 Bei der ersten Möglichkeit rechts auf die Lofer	28 m	90° wahr	1 Minuten	77.4 km	1 Stunde(n), 22 Minute(n)
 Fahren Sie in den Kreisverkehr Kreisverkehr	23.2 km	209° wahr	18 Minuten	101 km	1 Stunde(n), 40 Minute(n)
 Bei der zweiten Möglichkeit rechts auf die Markt	31 m	218° wahr	1 Minuten	101 km	1 Stunde(n), 40 Minute(n)
 Fahren Sie in den Kreisverkehr Kreisverkehr	273 m	220° wahr	1 Minuten	101 km	1 Stunde(n), 41 Minute(n)
 Bei der zweiten Möglichkeit rechts auf die B311	31 m	207° wahr	1 Minuten	101 km	1 Stunde(n), 41 Minute(n)
 Fahren Sie in den Kreisverkehr Kreisverkehr	676 m	203° wahr	2 Minuten	102 km	1 Stunde(n), 42 Minute(n)
 Bei der zweiten Möglichkeit rechts auf die Thor	42 m	208° wahr	1 Minuten	102 km	1 Stunde(n), 42 Minute(n)
 Halten Sie sich links in Richtung B311 in Richtung Salzburg/	15.5 km	143° wahr	13 Minuten	117 km	1 Stunde(n), 55 Minute(n)
 Folgen Sie der B311 in Richtung Salzburg/Bischofshofen	426 m	147° wahr	1 Minuten	118 km	1 Stunde(n), 56 Minute(n)

## 02\_Rosenheim\_Lavant

	Richtungen	Distanz	Richtung	Zeit	Gesamt-	Gesamtzeit
	Fahren Sie in den Kreisverkehr Kreisverkehr	44 m	167° wahr	1 Minuten	118 km	1 Stunde(n), 56 Minute(n)
	Bei der zweiten Möglichkeit rechts auf die Brucker Bundesstraße	23 m	157° wahr	1 Minuten	118 km	1 Stunde(n), 56 Minute(n)
	Fahren Sie in den Kreisverkehr Kreisverkehr	311 m	156° wahr	1 Minuten	118 km	1 Stunde(n), 56 Minute(n)
	Biegen Sie rechts ab in Richtung A10/B311/Salzburg/Villach/	37 m	163° wahr	1 Minuten	118 km	1 Stunde(n), 56 Minute(n)
	Fahren Sie in den Kreisverkehr Kreisverkehr	115 m	148° wahr	1 Minuten	118 km	1 Stunde(n), 57 Minute(n)
	Biegen Sie rechts ab auf die B311 in Richtung A10/Salzburg/Villach/	30 m	126° wahr	1 Minuten	118 km	1 Stunde(n), 57 Minute(n)
	Fahren Sie in den Kreisverkehr Kreisverkehr	1.0 km	161° wahr	1 Minuten	119 km	1 Stunde(n), 58 Minute(n)
	Biegen Sie rechts ab auf die B311 in Richtung A10/Salzburg/Villach/	49 m	142° wahr	1 Minuten	119 km	1 Stunde(n), 58 Minute(n)
	Nehmen Sie die Auf-/Abfahrt rechts in Richtung Fusch an der	1.5 km	108° wahr	2 Minuten	121 km	1 Stunde(n), 59 Minute(n)
	Biegen Sie rechts ab in Richtung Villach/Lienz/Fusch an der	256 m	122° wahr	1 Minuten	121 km	1 Stunde(n), 59 Minute(n)
	Halten Sie sich links in Richtung Großglockner Hochalpenstraße	20.5 km	203° wahr	19 Minuten	141 km	2 Stunde(n), 18 Minute(n)
	Biegen Sie links ab auf die Großglockner Hochalpenstraße	18.1 km	276° wahr	14 Minuten	159 km	2 Stunde(n), 32 Minute(...)
	Fahren Sie in den Kreisverkehr Kreisverkehr	645 m	202° wahr	1 Minuten	160 km	2 Stunde(n), 32 Minute(...)
	Bei der zweiten Möglichkeit rechts auf die Großglockner	60 m	50° wahr	1 Minuten	160 km	2 Stunde(n), 33 Minute(...)
	Biegen Sie rechts ab auf die B107	6.0 km	125° wahr	5 Minuten	166 km	2 Stunde(n), 38 Minute(...)
	Biegen Sie links ab auf die Hof	2.2 km	298° wahr	2 Minuten	168 km	2 Stunde(n), 40 Minute(...)
	Biegen Sie rechts ab auf die Hof	1.1 km	178° wahr	2 Minuten	169 km	2 Stunde(n), 41 Minute(n)
	Biegen Sie rechts ab auf die Straße	959 m	311° wahr	3 Minuten	170 km	2 Stunde(n), 44 Minute(...)
	Ankunftszeit: Heiligenblut Am Großglockner	233 m	278° wahr	1 Minuten	171 km	2 Stunde(n), 45 Minute(...)
	Auf Straße nach Süden fahren	23 m	98° wahr	2 Stunde(n), 45 Minute(n)	171 km	2 Stunde(n), 45 Minute(...)
	Biegen Sie links ab auf die Hadergasse	210 m	195° wahr	1 Minuten	171 km	2 Stunde(n), 45 Minute(...)
	Biegen Sie links ab auf die Hof	959 m	80° wahr	3 Minuten	172 km	2 Stunde(n), 48 Minute(...)
	Kehren Sie um in Richtung B107	336 m	337° wahr	1 Minuten	172 km	2 Stunde(n), 49 Minute(...)
	Biegen Sie links ab auf die Winklern	23.4 km	357° wahr	19 Minuten	196 km	3 Stunde(n), 8 Minute(n)
	Biegen Sie links ab auf die Göriach	7.0 km	339° wahr	7 Minuten	203 km	3 Stunde(n), 14 Minute(n)
	Halten Sie sich rechts in Richtung Göriach	914 m	146° wahr	1 Minuten	203 km	3 Stunde(n), 15 Minute(n)
	Halten Sie sich links in Richtung Göriach	253 m	137° wahr	1 Minuten	204 km	3 Stunde(n), 15 Minute(n)
	Biegen Sie links ab auf die Dölsach	1.2 km	237° wahr	3 Minuten	205 km	3 Stunde(n), 18 Minute(n)
	Biegen Sie rechts ab in Richtung Tristach/Lavant/Tristacher See-Ost	1.5 km	133° wahr	3 Minuten	206 km	3 Stunde(n), 20 Minute(...)
	Biegen Sie links ab auf die Lavant	2.3 km	255° wahr	3 Minuten	209 km	3 Stunde(n), 23 Minute(...)
	Biegen Sie rechts ab auf die Lavant	289 m	214° wahr	1 Minuten	209 km	3 Stunde(n), 23 Minute(...)

# 02\_Rosenheim\_Lavant



**Richtungen**  
Ankunftszeit: Namlach

**Dista Richtu**      **Zeit**  
158 m    238° wahr 1 Minuten

**Gesamt-**  
209 km

**Gesamtzeit**  
3 Stunde(n), 24 Minute(...)

---