












































03_Rangersdorf-Gacnk V Logu

Richtungen	Distanz	Richtung	Zeit	Gesamt-	Gesamtzeit
 Startpunkt: Gasthaus Stadlwirt	0 m			0 m	0 Sekunden
 Auf Rangersdorf nach Nordosten fahren	11 m	310° wahr	0 Sekunden	11 m	0 Sekunden
 Halten Sie sich rechts in Richtung Plappergassen	167 m	44° wahr	1 Minuten	179 m	1 Minuten
 Biegen Sie rechts ab auf die Rangersdorf	211 m	45° wahr	1 Minuten	389 m	2 Minuten
 Biegen Sie links ab auf die B106	17 m	98° wahr	1 Minuten	406 m	2 Minuten
 Nehmen Sie die Auf-/Abfahrt B100 rechts in Richtung Lienz/	41.8 km	114° wahr	35 Minuten	42.2 km	36 Minuten
 Folgen Sie der L4 in Richtung Fellbach/Lind	8.1 km	197° wahr	6 Minuten	50.4 km	42 Minuten
 Biegen Sie links ab auf die L4	137 m	191° wahr	1 Minuten	50.5 km	42 Minuten
 Biegen Sie links ab auf die Oberallach	2.6 km	268° wahr	3 Minuten	53.1 km	45 Minuten
• Ankunftszeit: Fellbach	1.5 km	328° wahr	2 Minuten	54.6 km	47 Minuten
 Auf Fellbach nach Südwesten fahren	30 m	148° wahr	47 Minuten	54.6 km	47 Minuten
 Biegen Sie rechts ab auf die L4	5.5 km	270° wahr	5 Minuten	60.1 km	51 Minuten
 Biegen Sie rechts ab auf die Bahnhofstraße	201 m	326° wahr	1 Minuten	60.3 km	51 Minuten
 Fahren Sie links ab auf die B100	99 m	54° wahr	1 Minuten	60.4 km	52 Minuten
 Biegen Sie links ab auf die B100	49 m	341° wahr	1 Minuten	60.4 km	52 Minuten
 Folgen Sie der B100 in Richtung Lienz/Greifenburg	4.1 km	341° wahr	5 Minuten	64.5 km	57 Minuten
 Biegen Sie links ab auf die B87 in Richtung Hermagor/Weißensee	2.3 km	269° wahr	3 Minuten	66.9 km	59 Minuten
 Biegen Sie rechts ab auf die B87	7.7 km	164° wahr	8 Minuten	74.5 km	1 Stunde(n), 7 Minute(n)
 Biegen Sie links ab auf die Gailtalstraße	18.5 km	106° wahr	19 Minuten	93.0 km	1 Stunde(n), 25 Minute(n)
 Fahren Sie in den Kreisverkehr Kreisverkehr	124 m	36° wahr	1 Minuten	93.1 km	1 Stunde(n), 26 Minute(n)
 Bei der zweiten Möglichkeit rechts auf die Gailtalstraße	47 m	63° wahr	1 Minuten	93.1 km	1 Stunde(n), 26 Minute(n)
 Fahren Sie weiter in Richtung Villach	2.0 km	88° wahr	3 Minuten	95.1 km	1 Stunde(n), 29 Minute(n)
 Folgen Sie der B111	950 m	97° wahr	1 Minuten	96.1 km	1 Stunde(n), 29 Minute(n)
 Folgen Sie der B111 in Richtung Villach	3.8 km	104° wahr	4 Minuten	100 km	1 Stunde(n), 33 Minute(n)
 Folgen Sie der B111 in Richtung Villach	6.0 km	109° wahr	5 Minuten	106 km	1 Stunde(n), 37 Minute(n)
 Folgen Sie der B111 in Richtung Villach	7.4 km	108° wahr	6 Minuten	113 km	1 Stunde(n), 43 Minute(n)
 Halten Sie sich rechts in Richtung Feistritz/Gail/Hohenthurn	1.5 km	203° wahr	2 Minuten	115 km	1 Stunde(n), 44 Minute(n)
 Fahren Sie in den Kreisverkehr Kreisverkehr	138 m	241° wahr	1 Minuten	115 km	1 Stunde(n), 45 Minute(n)
 Bei der zweiten Möglichkeit rechts auf die Feistritz An Der Gail	29 m	231° wahr	1 Minuten	115 km	1 Stunde(n), 45 Minute(n)
 Biegen Sie links ab auf die Feistritz An Der Gail	1.1 km	196° wahr	2 Minuten	116 km	1 Stunde(n), 47 Minute(n)
 Biegen Sie rechts ab auf die L27A	313 m	108° wahr	1 Minuten	116 km	1 Stunde(n), 47 Minute(n)

03_Rangersdorf-Gacnk V Logu

	Richtungen	Distanz	Richtung	Zeit	Gesamt-	Gesamtzeit
	Biegen Sie rechts ab auf die Hohenthurn	5.1 km	119° wahr	6 Minuten	121 km	1 Stunde(n), 53 Minute(n)
	Biegen Sie rechts ab auf die Maglern	1.2 km	194° wahr	2 Minuten	123 km	1 Stunde(n), 54 Minute(n)
	Biegen Sie rechts ab in Richtung Slovenia	7.0 km	240° wahr	12 Minuten	130 km	2 Stunde(n), 5 Minute(n)
	Biegen Sie links ab auf die Largo Piave	920 m	253° wahr	3 Minuten	131 km	2 Stunde(n), 8 Minute(n)
	Fahren Sie weiter in Richtung Sella Nevea/Cave De Predil	749 m	176° wahr	2 Minuten	131 km	2 Stunde(n), 9 Minute(n)
	Fahren Sie weiter in Richtung Slovenia	9.1 km	187° wahr	10 Minuten	140 km	2 Stunde(n), 18 Minute(n)
	Biegen Sie links ab auf die 902	4.2 km	66° wahr	4 Minuten	145 km	2 Stunde(n), 22 Minute(...)
	Halten Sie sich rechts in Richtung 902	2.0 km	63° wahr	3 Minuten	147 km	2 Stunde(n), 25 Minute(...)
	Biegen Sie links ab auf die 902	1.5 km	82° wahr	2 Minuten	148 km	2 Stunde(n), 26 Minute(...)
	Biegen Sie links ab auf die 902	5.5 km	187° wahr	7 Minuten	154 km	2 Stunde(n), 32 Minute(...)
	Kehren Sie um in Richtung 902	1.6 km	97° wahr	2 Minuten	155 km	2 Stunde(n), 34 Minute(...)
	Ankunftszeit: Log Pod Mangartom	59 m	0° wahr	1 Minuten	155 km	2 Stunde(n), 34 Minute(...)
	Auf 902 nach Westen fahren	0 m	180° wahr	1 Stunde(n), 48 Minute(n)	155 km	2 Stunde(n), 34 Minute(...)
	Biegen Sie rechts ab auf die 902	1.0 km	187° wahr	1 Minuten	156 km	2 Stunde(n), 35 Minute(...)
	Biegen Sie rechts ab auf die 902	6.5 km	249° wahr	8 Minuten	163 km	2 Stunde(n), 42 Minute(...)
	Biegen Sie links ab auf die 203	3.5 km	157° wahr	4 Minuten	166 km	2 Stunde(n), 45 Minute(...)
	Fahren Sie in den Kreisverkehr Kreisverkehr	14.8 km	233° wahr	15 Minuten	181 km	3 Stunde(n), 0 Minute(n)
	Bei der zweiten Möglichkeit rechts auf die 203	27 m	188° wahr	1 Minuten	181 km	3 Stunde(n), 0 Minute(n)
	Fahren Sie in den Kreisverkehr Kreisverkehr	693 m	277° wahr	1 Minuten	182 km	3 Stunde(n), 1 Minute(n)
	Bei der zweiten Möglichkeit rechts auf die 203	22 m	234° wahr	1 Minuten	182 km	3 Stunde(n), 1 Minute(n)
	Fahren Sie in den Kreisverkehr Kreisverkehr	1.3 km	290° wahr	2 Minuten	183 km	3 Stunde(n), 2 Minute(n)
	Bei der zweiten Möglichkeit rechts auf die 203	30 m	226° wahr	1 Minuten	183 km	3 Stunde(n), 2 Minute(n)
	Fahren Sie weiter in Richtung Nova Gorica/Kobarid	6.3 km	162° wahr	6 Minuten	189 km	3 Stunde(n), 8 Minute(n)
	Fahren Sie weiter in Richtung Tolmin/Idrsko	12.9 km	188° wahr	14 Minuten	202 km	3 Stunde(n), 22 Minute(...)
	Fahren Sie weiter in Richtung Tolmin/Idrsko	379 m	201° wahr	1 Minuten	203 km	3 Stunde(n), 22 Minute(...)
	Fahren Sie in den Kreisverkehr Kreisverkehr	135 m	243° wahr	1 Minuten	203 km	3 Stunde(n), 22 Minute(...)
	Biegen Sie rechts ab in Richtung Nova Gorica/Tolmin	53 m	131° wahr	1 Minuten	203 km	3 Stunde(n), 23 Minute(...)
	Fahren Sie in den Kreisverkehr Kreisverkehr	13.2 km	127° wahr	13 Minuten	216 km	3 Stunde(n), 35 Minute(...)
	Biegen Sie rechts ab in Richtung Ljubljana/Tolmin	75 m	45° wahr	1 Minuten	216 km	3 Stunde(n), 35 Minute(...)
	Fahren Sie in den Kreisverkehr Kreisverkehr	1.1 km	135° wahr	2 Minuten	217 km	3 Stunde(n), 37 Minute(...)
	Bei der zweiten Möglichkeit rechts auf die Ulica Padlih Borceve	49 m	116° wahr	1 Minuten	217 km	3 Stunde(n), 37 Minute(...)

03_Rangersdorf-Gacnk V Logu

	Richtungen	Dista	Richtu	Zeit	Gesamt-	Gesamtzeit
	Fahren Sie in den Kreisverkehr Kreisverkehr	1.1 km	126° wahr	2 Minuten	218 km	3 Stunde(n), 39 Minute(...)
	Bei der zweiten Möglichkeit rechts auf die 102	48 m	90° wahr	1 Minuten	218 km	3 Stunde(n), 39 Minute(...)
	Fahren Sie in den Kreisverkehr Kreisverkehr	209 m	83° wahr	1 Minuten	218 km	3 Stunde(n), 40 Minute(...)
	Bei der ersten Möglichkeit rechts auf die 102	36 m	117° wahr	1 Minuten	219 km	3 Stunde(n), 40 Minute(...)
	Fahren Sie weiter in Richtung Ljubljana/Idrija/Cerkno	3.7 km	248° wahr	5 Minuten	222 km	3 Stunde(n), 45 Minute(...)
	Biegen Sie links ab auf die 102	67 m	215° wahr	1 Minuten	222 km	3 Stunde(n), 45 Minute(...)
	Fahren Sie weiter in Richtung Ljubljana/Idrija	2.1 km	118° wahr	3 Minuten	224 km	3 Stunde(n), 48 Minute(...)
	Biegen Sie links ab in Richtung Cerkno	21.7 km	99° wahr	23 Minuten	246 km	4 Stunde(n), 10 Minute(n)
	Biegen Sie links ab in Richtung Železniki/Ski center/Bolnica Franja/	4.1 km	58° wahr	5 Minuten	250 km	4 Stunde(n), 15 Minute(n)
	Fahren Sie weiter in Richtung Železniki/Ski center/Bolnica Franja	307 m	33° wahr	1 Minuten	251 km	4 Stunde(n), 16 Minute(n)
	Fahren Sie weiter in Richtung Železniki/Ski center/Bolnica Franja	118 m	54° wahr	1 Minuten	251 km	4 Stunde(n), 16 Minute(n)
	Ankunftszeit: Gostišče Gačnk	3.6 km	295° wahr	4 Minuten	254 km	4 Stunde(n), 20 Minute(...)