
















































04_Tolmin_Rundfahrt-1

Richtungen	Distanz	Richtung	Zeit	Gesamt-	Gesamtzeit
 Startpunkt: Tolmin				0 m	0 Sekunden
 Auf Mestni Trg nach Westen fahren	21 m	343° wahr	0 Sekunden	21 m	0 Sekunden
 Ordnen Sie sich rechts ein in Richtung Ulica Padlih Borcev	130 m	242° wahr	1 Minuten	151 m	1 Minuten
 Fahren Sie in den Kreisverkehr Kreisverkehr	349 m	249° wahr	1 Minuten	500 m	1 Minuten
 Bei der zweiten Möglichkeit rechts auf die Ulica Padlih Borcev	26 m	203° wahr	1 Minuten	526 m	1 Minuten
 Fahren Sie in den Kreisverkehr Kreisverkehr	203 m	282° wahr	1 Minuten	729 m	2 Minuten
 Bei der ersten Möglichkeit rechts auf die 102	40 m	296° wahr	1 Minuten	769 m	2 Minuten
 Fahren Sie in den Kreisverkehr Kreisverkehr	1.1 km	246° wahr	2 Minuten	1.9 km	3 Minuten
 Biegen Sie rechts ab in Richtung Bovec/Kobarid	27 m	292° wahr	1 Minuten	1.9 km	4 Minuten
 Fahren Sie weiter in Richtung Predel/ Kr. Gora/Robič	11.3 km	314° wahr	11 Minuten	13.2 km	14 Minuten
 Fahren Sie in den Kreisverkehr Kreisverkehr	1.8 km	316° wahr	3 Minuten	15.0 km	16 Minuten
 Biegen Sie rechts ab in Richtung Bovec/Drežnica	14 m	7° wahr	1 Minuten	15.1 km	16 Minuten
 Fahren Sie weiter in Richtung Bovec	49 m	63° wahr	1 Minuten	15.1 km	16 Minuten
 Fahren Sie weiter in Richtung Bovec	408 m	21° wahr	1 Minuten	15.5 km	17 Minuten
 Fahren Sie in den Kreisverkehr Kreisverkehr	19.2 km	59° wahr	19 Minuten	34.7 km	35 Minuten
 Bei der zweiten Möglichkeit rechts auf die 203	33 m	90° wahr	1 Minuten	34.8 km	36 Minuten
 Fahren Sie in den Kreisverkehr Kreisverkehr	1.3 km	90° wahr	2 Minuten	36.1 km	37 Minuten
 Bei der zweiten Möglichkeit rechts auf die 203	30 m	106° wahr	1 Minuten	36.1 km	37 Minuten
 Fahren Sie in den Kreisverkehr Kreisverkehr	693 m	43° wahr	1 Minuten	36.8 km	38 Minuten
 Bei der zweiten Möglichkeit rechts auf die 203	33 m	54° wahr	1 Minuten	36.9 km	38 Minuten
 Biegen Sie rechts ab in Richtung Kranjska Gora/Vršič/Trenta	1.3 km	81° wahr	2 Minuten	38.2 km	39 Minuten
 Biegen Sie rechts ab auf die Straße	18.4 km	74° wahr	21 Minuten	56.6 km	1 Stunde(n), 0 Minute(n)
 Biegen Sie links ab auf die Trenta	77 m	117° wahr	1 Minuten	56.7 km	1 Stunde(n), 0 Minute(n)
 Biegen Sie links ab auf die 206	21 m	23° wahr	1 Minuten	56.7 km	1 Stunde(n), 0 Minute(n)
 Biegen Sie rechts ab auf die Trenta	1.1 km	313° wahr	2 Minuten	57.8 km	1 Stunde(n), 2 Minute(n)
 Ankunftszeit: Trenta 61	57 m	284° wahr	1 Minuten	57.9 km	1 Stunde(n), 2 Minute(n)
 Auf Trenta nach Süden fahren	0 m	104° wahr	1 Stunde(n), 2 Minute(n)	57.9 km	1 Stunde(n), 2 Minute(n)
 Biegen Sie rechts ab auf die 206	56 m	224° wahr	1 Minuten	57.9 km	1 Stunde(n), 2 Minute(n)
 Biegen Sie rechts ab in Richtung Kranjska Gora/Vršič	2.4 km	4° wahr	4 Minuten	60.4 km	1 Stunde(n), 6 Minute(n)
 Biegen Sie links ab auf die 206	320 m	113° wahr	1 Minuten	60.7 km	1 Stunde(n), 6 Minute(n)
 Biegen Sie rechts ab auf die Vršiška Cesta	8.9 km	26° wahr	18 Minuten	69.6 km	1 Stunde(n), 24 Minute(n)

04_Tolmin_Rundfahrt-1

	Richtungen	Distanz	Richtung	Zeit	Gesamt-	Gesamtzeit
	Fahren Sie weiter in Richtung Ljubljana/Jesenice	11.7 km	356° wahr	12 Minuten	81.3 km	1 Stunde(n), 35 Minute(n)
	Bei der ersten Möglichkeit rechts auf die 201	17 m	72° wahr	1 Minuten	81.3 km	1 Stunde(n), 35 Minute(n)
	Fahren Sie weiter in Richtung Ljubljana/Jesenice	12.9 km	100° wahr	15 Minuten	94.2 km	1 Stunde(n), 49 Minute(n)
	Fahren Sie weiter in Richtung Jesenice	6.0 km	105° wahr	6 Minuten	100 km	1 Stunde(n), 55 Minute(n)
	Fahren Sie in den Kreisverkehr Kreisverkehr	59 m	109° wahr	1 Minuten	100 km	1 Stunde(n), 55 Minute(n)
	Bei der zweiten Möglichkeit rechts auf die 452	48 m	113° wahr	1 Minuten	100 km	1 Stunde(n), 55 Minute(n)
	Fahren Sie weiter in Richtung Jesenice	590 m	95° wahr	1 Minuten	101 km	1 Stunde(n), 56 Minute(n)
	Fahren Sie weiter in Richtung Radovljica/Žirovnica/Center	1.7 km	114° wahr	3 Minuten	103 km	1 Stunde(n), 58 Minute(n)
	Fahren Sie in den Kreisverkehr Kreisverkehr	1.8 km	155° wahr	4 Minuten	104 km	2 Stunde(n), 1 Minute(n)
	Biegen Sie rechts ab in Richtung Ljubljana	43 m	82° wahr	1 Minuten	104 km	2 Stunde(n), 1 Minute(n)
	Fahren Sie weiter in Richtung Radovljica/Žirovnica	1.6 km	106° wahr	3 Minuten	106 km	2 Stunde(n), 4 Minute(n)
	Fahren Sie weiter in Richtung Radovljica/Žirovnica	723 m	104° wahr	2 Minuten	107 km	2 Stunde(n), 5 Minute(n)
	Fahren Sie weiter in Richtung Bled/Radovljica	4.3 km	148° wahr	5 Minuten	111 km	2 Stunde(n), 9 Minute(n)
	Fahren Sie weiter in Richtung Ljubljana/Bled/Radovljica	2.6 km	130° wahr	3 Minuten	114 km	2 Stunde(n), 12 Minute(n)
	Fahren Sie in den Kreisverkehr Kreisverkehr	2.4 km	156° wahr	3 Minuten	116 km	2 Stunde(n), 14 Minute(n)
	Biegen Sie rechts ab in Richtung Bohinj/Pokljuka/Bled/Lešče	12 m	165° wahr	1 Minuten	116 km	2 Stunde(n), 14 Minute(n)
	Fahren Sie in den Kreisverkehr Kreisverkehr	1.2 km	283° wahr	2 Minuten	117 km	2 Stunde(n), 16 Minute(n)
	Bei der ersten Möglichkeit rechts auf die Alpska Cesta	43 m	300° wahr	1 Minuten	117 km	2 Stunde(n), 16 Minute(n)
	Fahren Sie in den Kreisverkehr Kreisverkehr	266 m	292° wahr	1 Minuten	118 km	2 Stunde(n), 16 Minute(n)
	Bei der zweiten Möglichkeit rechts auf die Alpska Cesta	34 m	290° wahr	1 Minuten	118 km	2 Stunde(n), 17 Minute(n)
	Fahren Sie weiter in Richtung Bohinj/Pokljuka/Bled	713 m	249° wahr	1 Minuten	118 km	2 Stunde(n), 17 Minute(n)
	Fahren Sie weiter in Richtung Bohinj/Pokljuka	1.1 km	291° wahr	2 Minuten	119 km	2 Stunde(n), 19 Minute(n)
	Bei der zweiten Möglichkeit rechts auf die Ljubljanska Cesta	19 m	256° wahr	1 Minuten	119 km	2 Stunde(n), 19 Minute(n)
	Fahren Sie weiter in Richtung Bohinj/Boh. Bistrica	238 m	260° wahr	1 Minuten	120 km	2 Stunde(n), 19 Minute(n)
	Fahren Sie weiter in Richtung Bohinjska Bistrica/Bohinj/Boh.	2.2 km	219° wahr	4 Minuten	122 km	2 Stunde(n), 23 Minute(...)
	Fahren Sie weiter in Richtung Vojašnica/Bohinj/Boh. Bistrica	1.7 km	237° wahr	2 Minuten	123 km	2 Stunde(n), 25 Minute(...)
	Fahren Sie weiter in Richtung Boh. Bistrica/Boh. jezero	11.2 km	268° wahr	10 Minuten	135 km	2 Stunde(n), 34 Minute(...)
	Fahren Sie weiter in Richtung Boh. jezero/Slap Savica/Vogel/Ribčev Laz	5.3 km	162° wahr	5 Minuten	140 km	2 Stunde(n), 39 Minute(...)
	Bei der ersten Möglichkeit rechts auf die Triglavska Cesta	18 m	193° wahr	1 Minuten	140 km	2 Stunde(n), 39 Minute(...)
	Halten Sie sich rechts in Richtung Srednja vas/Studor/Stara Fužina	6.1 km	301° wahr	8 Minuten	146 km	2 Stunde(n), 47 Minute(...)
	Ankunftszeit: Savska Cesta und 209	464 m	123° wahr	1 Minuten	147 km	2 Stunde(n), 48 Minute(...)

04_Tolmin_Rundfahrt-1

	Richtungen	Dista	Richtu	Zeit	Gesamt-	Gesamtzeit
	Auf 633 nach Südwesten fahren	34 m	303° wahr	1 Stunde(n), 46 Minute(n)	147 km	2 Stunde(n), 48 Minute(...)
	Fahren Sie weiter in Richtung Ljubljana/Boh. Bistrica	430 m	176° wahr	1 Minuten	147 km	2 Stunde(n), 48 Minute(...)
	Fahren Sie weiter in Richtung Tolmin/Soriška pl./Kobla	6.1 km	101° wahr	8 Minuten	153 km	2 Stunde(n), 56 Minute(...)
	Bei der zweiten Möglichkeit rechts auf die Triglavska Cesta	18 m	50° wahr	1 Minuten	153 km	2 Stunde(n), 56 Minute(...)
	Fahren Sie weiter in Richtung Tolmin/Soriška pl./Kobla	300 m	119° wahr	1 Minuten	153 km	2 Stunde(n), 56 Minute(...)
	Biegen Sie rechts ab in Richtung N. Gorica/Tolmin	21.3 km	217° wahr	20 Minuten	175 km	3 Stunde(n), 16 Minute(n)
	Biegen Sie links ab auf die 403	19.5 km	276° wahr	22 Minuten	194 km	3 Stunde(n), 38 Minute(...)
	Biegen Sie links ab auf die 403	188 m	332° wahr	1 Minuten	194 km	3 Stunde(n), 38 Minute(...)
	Biegen Sie rechts ab auf die 403	53 m	209° wahr	1 Minuten	194 km	3 Stunde(n), 39 Minute(...)
	Biegen Sie rechts ab in Richtung Tolmin	6.3 km	236° wahr	7 Minuten	201 km	3 Stunde(n), 45 Minute(...)
	Biegen Sie rechts ab in Richtung Tolmin/Bovec	2.2 km	295° wahr	3 Minuten	203 km	3 Stunde(n), 47 Minute(...)
	Fahren Sie in den Kreisverkehr Kreisverkehr	3.8 km	317° wahr	4 Minuten	207 km	3 Stunde(n), 51 Minute(n)
	Bei der ersten Möglichkeit rechts auf die 102	49 m	328° wahr	1 Minuten	207 km	3 Stunde(n), 51 Minute(n)
	Fahren Sie in den Kreisverkehr Kreisverkehr	661 m	358° wahr	1 Minuten	207 km	3 Stunde(n), 52 Minute(...)
	Bei der zweiten Möglichkeit rechts auf die 102	29 m	329° wahr	1 Minuten	207 km	3 Stunde(n), 52 Minute(...)
	Fahren Sie weiter in Richtung Bovec/N. Gorica	949 m	258° wahr	2 Minuten	208 km	3 Stunde(n), 53 Minute(...)
	Ankunftszeit: Tolmin	59 m	163° wahr	1 Minuten	208 km	3 Stunde(n), 53 Minute(...)